

Boletim Epidemiológico

COVID-19

BAHIA

COMO SE PREVENIR?



Lave as
mãos com
frequência



Evite contato
com pessoas que
estejam com sintomas
de gripe



Use lenço
descartável
para higiene
nasal



Cubra sempre o
nariz e a boca
com a dobra do
cotovelo ao
espirrar ou tossir



Evite tocar nos
olhos, nariz e
boca



Mantenha seus
ambientes bem
ventilados

CORONAVÍRUS (COVID-19)
A PREVENÇÃO ESTÁ
EM NOSSAS MÃOS



**GOVERNO
DO ESTADO**

SECRETARIA
DA SAÚDE

Situação Epidemiológica Atual

Na Bahia, o primeiro caso foi confirmado em 06/03/2020, nove dias após a confirmação do primeiro caso do Brasil, que ocorreu em 26/02/2020. A partir de então, já foram confirmados laboratorialmente 4727(23,98%) casos e pelo critério clínico-epidemiológico 447(2,27%), totalizando 5174(26,25%) casos, dentre o total de 19713 notificados, com descarte de 10864 (55,11%) casos por critério laboratorial. Permanecem em investigação epidemiológica 3675 (18,64%) casos (Tabela 1).

Tabela 1. Distribuição dos casos de COVID-19, segundo situação da investigação. Bahia, 2020*.

Classificação	Casos	
	N	%
Confirmados laboratorialmente	4727	23,98
Confirmados clínico epidemiológica	447	2,27
Total confirmados	5174	26,25
Descartados	10864	55,11
Em investigação	3675	18,64
Total	19713	100

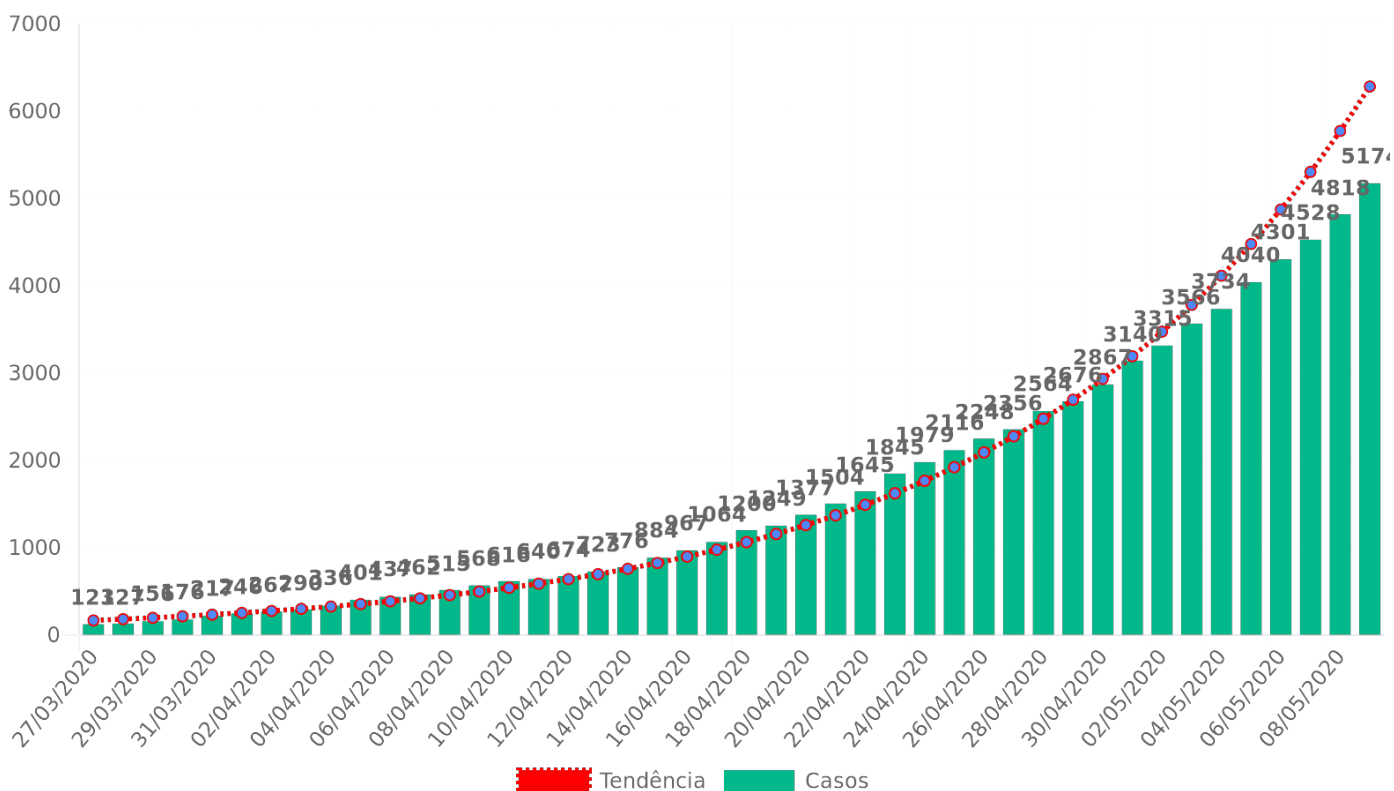
Fonte: e-SUS-Ve/ Divep e GAL/Lacen, dados obtidos em 09/05/2020, sujeito a alterações.

Os casos notificados obedecem às definições de caso suspeito, conforme orientações do Ministério da Saúde, que foram sendo modificadas ao longo da evolução da pandemia e conforme estágio de transmissão em cada território. Atualmente, a Bahia e todo o país já se encontram no estágio de transmissão comunitária. Desse modo, a distribuição das notificações por dia, apresentam crescimento importante a partir de 09/03/2020. (Figura 1).

Figura 1. Distribuição dos casos confirmados de COVID-19 por data de início dos sintomas. Bahia, 2020.**

Na Figura 2, observa-se que no período de 27/03 a 09/05/2020 houve um aumento do número de casos confirmados laboratorialmente de COVID-19 na Bahia, com incremento de 4.106,50 casos no período.

Figura 2. Distribuição do acumulado de casos confirmados por Covid-19 por data da confirmação laboratorial. Bahia, 27/03/2020 a 09/05/2020.



Até 09/05/2020, no Estado da Bahia, o coeficiente de incidência foi de 347.877/ 1.000.000 habitantes. Quanto ao sexo dos casos confirmados, 57,20% foram do sexo feminino. A faixa etária mais acometida foi a de 30 a 39 anos, representando 24,78% do total. O coeficiente de incidência por 1.000.000 de habitantes foi maior na faixa etária de (558,82/1.000.000 habitantes), indicando o risco de adoecer foi maior nesta faixa etária, seguida da faixa de 40 a 49 anos (548,90/1.000.000 habitantes). (Quadro 1). Ressalta-se que os coeficientes de incidência passaram a ser calculados por 1.000.000 de habitantes, conforme padronização recomendada pelo Ministério da Saúde, para possibilitar comparação com dados internacionais dos dados.

Quadro 1. Distribuição proporcional dos casos confirmados de COVID-19 e coeficiente de incidência (por 1.000.000 hab) por faixa etária. Bahia, 2020*.

Faixa etária	Casos	%	Pop.	Coef Incid./1.000.000
< 1	9	0,17	221448	40,64
1 a 4	40	0,77	902701	44,31
5 a 9	34	0,66	1260143	26,98
10 a 19	127	2,45	2821346	45,01
20 a 29	580	11,21	2781778	208,50
30 a 39	1282	24,78	2294120	558,82
40 a 49	982	18,98	1789028	548,90
50 a 59	543	10,49	1266810	428,64
60 a 69	342	6,61	819344	417,41
70 a 79	185	3,58	465073	397,79
80 e+	173	3,34	251273	688,49
ignorado	877	16,95	0	0,00
Total	5174	100	14873064	347,88

*Dos casos que não apresentam faixa etária pertencem aos seguintes municípios: Salvador ((802), Itabuna (35) , Feira de Santana, Ilhéus (04), Uruçuca, Candeias, Simões Filho, Camaçari, Lauro de Freitas (03), Irece, Laje (02), Ibirataia, Morpara, Ipiauí, Itatim, Jequie, Serrinha, Buerarema, Teixeira de Freitas, São Gançaves dos Campos (01) Valença (01) e Local Provável Infecção - LPI(01).

Os casos confirmados ocorreram em 162 municípios do Estado, com maior proporção em Salvador (64,59%). Destaca-se que há 22 casos confirmados de outros estados que foram atendidos na Bahia. Os municípios com os maiores coeficientes de incidência por 1.000.000 habitantes foram Ipiauí (2463,32), Uruçuca (2046,88), Ilheus (1780,36), Itabuna (1514,85) e Coaraci (1176,96) (Quadro 2).

Quadro 2. Número de casos confirmados, proporção e coeficiente de incidência de Covid-19 por município de residência. Bahia, 2020*.

Nº	Município	Confirmados Laboratorialmente	Confirmados Clínico Epidemiológico	Total confirmados	%	População	Coef. de Incidência/1.000.000 hab	Nº de dias após o último caso confirmado
1	ABAÍRA	1	3	4	0,08	8739	457,72	5
2	ACAJUTIBA	1	0	1	0,02	15159	65,97	17
3	ADUSTINA	1	0	1	0,02	17040	58,69	33
4	ÁGUA FRIA	1	0	1	0,02	16970	58,93	16
5	AIQUARA	3	0	3	0,06	4446	674,76	0
6	ALAGOINHAS	9	0	9	0,17	151596	59,37	4
7	ALMADINA	1	0	1	0,02	5464	183,02	16
8	AMÉLIA RODRIGUES	4	0	4	0,08	25102	159,35	14
9	ARACATU	2	0	2	0,04	13135	152,26	11
10	ARACI	1	0	1	0,02	54379	18,39	30
11	ARATACA	2	0	2	0,04	11019	181,50	10
12	AURELINO LEAL	1	0	1	0,02	11531	86,72	30
13	BARRA	2	0	2	0,04	53578	37,33	31
14	BARRA DO CHOÇA	4	0	4	0,08	31603	126,57	0
15	BARRA DO ROCHA	3	0	3	0,06	5714	525,03	33
16	BARREIRAS	2	0	2	0,04	155439	12,87	1
17	BARRO PRETO	3	0	3	0,06	5591	536,58	12
18	BELMONTE	2	0	2	0,04	23328	85,73	30
19	BOA VISTA DO TUPIM	1	0	1	0,02	18576	53,83	2
20	BRUMADO	8	0	8	0,15	67195	119,06	29
21	BUERAREMA	19	0	19	0,37	18349	1.035,48	0
22	CACHOEIRA	3	0	3	0,06	33470	89,63	0
23	CAETANOS	2	0	2	0,04	14542	137,53	5
24	CALDEIRÃO GRANDE	2	0	2	0,04	13327	150,07	10
25	CAMACAN	7	0	7	0,14	31988	218,83	6
26	CAMAÇARI	47	21	68	1,31	299132	227,32	0

27	CAMAMU	2	0	2	0,04	35316	56,63	5
28	CAMPO ALEGRE DE LOURDES	4	0	4	0,08	28798	138,90	7
29	CAMPO FORMOSO	1	0	1	0,02	71206	14,04	32
30	CANARANA	2	0	2	0,04	26176	76,41	47
31	CANAVIEIRAS	17	0	17	0,33	31099	546,64	5
32	CANDEIAS	24	3	27	0,52	87076	310,07	0
33	CANSANÇÃO	1	0	1	0,02	34834	28,71	29
34	CAPIM GROSSO	1	1	2	0,04	30662	65,23	19
35	CASTRO ALVES	8	1	9	0,17	26264	342,67	4
36	CATU	5	0	5	0,10	54704	91,40	12
37	COARACI	20	0	20	0,39	16993	1.176,96	0
38	CONCEIÇÃO DO COITÉ	3	2	5	0,10	66612	75,06	4
39	CONCEIÇÃO DO JACUIPE	2	0	2	0,04	33153	60,33	23
40	CONDE	1	0	1	0,02	25837	38,70	43
41	CORAÇÃO DE MARIA	2	0	2	0,04	22605	88,48	1
42	CRAVOLÂNDIA	2	0	2	0,04	5349	373,90	18
43	CRUZ DAS ALMAS	4	0	4	0,08	63239	63,25	8
44	CURAÇA	12	0	12	0,23	34700	345,82	8
45	DÁRIO MEIRA	2	0	2	0,04	10710	186,74	8
46	DÍAS DÁVILA	10	1	11	0,21	81089	135,65	0
47	EUCLIDES DA CUNHA	1	0	1	0,02	60585	16,51	30
48	EUNÁPOLIS	24	6	30	0,58	113380	264,60	1
49	FEIRA DE SANTANA	112	0	112	2,16	614872	182,15	0
50	FLORESTA AZUL	2	0	2	0,04	10629	188,16	20
51	GANDU	3	0	3	0,06	32403	92,58	3
52	GONGOGI	5	0	5	0,10	7128	701,46	20
53	GOVERNADOR MANGABEIRA	1	0	1	0,02	20722	48,26	7
54	GUARATINGA	1	0	1	0,02	20843	47,98	9
55	IBICARAÍ	3	0	3	0,06	21689	138,32	9
56	IBIRAPITANGA	1	0	1	0,02	23375	42,78	7
57	IBIRATAIA	7	0	7	0,14	15312	457,16	3
58	IBOTIRAMA	1	0	1	0,02	26927	37,14	14
59	ILHÉUS	289	0	289	5,59	162327	1.780,36	0
60	IPIAÚ	113	0	113	2,18	45873	2.463,32	0
61	IPIRÁ	4	0	4	0,08	59595	67,12	17
62	IRECÊ	1	2	3	0,06	72967	41,11	0
63	ITABELA	1	0	1	0,02	30584	32,70	19
64	ITABERABA	2	0	2	0,04	64489	31,01	7
65	ITABUNA	323	0	323	6,24	213223	1.514,85	0
66	ITACARÉ	4	0	4	0,08	28296	70,68	8
67	ITAGI	2	0	2	0,04	12351	161,93	30
68	ITAGIBÁ	10	0	10	0,19	14579	685,92	2
69	ITAJUIPE	12	0	12	0,23	20491	585,62	2
70	ITAMARAJU	1	0	1	0,02	64486	15,51	40
71	ITAPARICA	3	0	3	0,06	22228	134,96	6
72	ITAPÉ	2	0	2	0,04	8761	228,28	3
73	ITAPEBI	5	0	5	0,10	10259	487,38	22
74	ITAPETINGA	9	0	9	0,17	76147	118,19	7
75	ITAPITANGA	1	0	1	0,02	10313	96,96	0
76	ITARANTIM	1	0	1	0,02	19747	50,64	33
77	ITATIM	2	3	5	0,10	14487	345,14	0
78	ITORORÓ	4	0	4	0,08	20382	196,25	35
79	ITUBERÁ	1	1	2	0,04	28602	69,93	6
80	JACOBINA	3	0	3	0,06	80518	37,26	2
81	JAGUAQUARA	5	0	5	0,10	54423	91,87	16
82	JAGUARARI	2	0	2	0,04	33570	59,58	3
83	JEQUIÉ	70	0	70	1,35	155966	448,82	0
84	JITAÚNA	1	0	1	0,02	11166	89,56	3
85	JUAZEIRO	9	0	9	0,17	216707	41,53	13
86	JUSSARI	1	0	1	0,02	5833	171,44	8
87	JUSSIAPE	1	0	1	0,02	6186	161,66	6
88	LAJE	1	2	3	0,06	23840	125,84	0
89	LAJEDO DO TABOCAL	5	0	5	0,10	8562	583,98	1
90	LAURO DE FREITAS	103	0	103	1,99	198440	519,05	0
91	LICÍNIO DE ALMEIDA	1	0	1	0,02	12388	80,72	16
92	LIVRAMENTO DE NOSSA SENHORA	2	0	2	0,04	45732	43,73	7
93	LUÍS EDUARDO MAGALHÃES	3	0	3	0,06	87519	34,28	0
94	MADRE DE DEUS	1	0	1	0,02	21093	47,41	4
95	MARACÁS	2	0	2	0,04	20834	96,00	7
96	MARAGOGIPE	6	0	6	0,12	44677	134,30	7
97	MARAU	2	0	2	0,04	20570	97,23	4
98	MATA DE SÃO JOÃO	3	1	4	0,08	46583	85,87	2
99	MEDEIROS NETO	1	0	1	0,02	22688	44,08	38
100	MIRANTE	1	0	1	0,02	8641	115,73	18
101	MORPARÁ	6	0	6	0,12	8519	704,31	0
102	MUCUGÊ	1	3	4	0,08	9062	441,40	12

103	NAZARÉ	1	0	1	0,02	28525	35,06	6
104	NILO PEÇANHA	2	0	2	0,04	13997	142,89	2
105	NORDESTINA	2	0	2	0,04	13130	152,32	3
106	NOVA SOURE	2	0	2	0,04	26947	74,22	6
107	NOVA VIÇOSA	1	0	1	0,02	43376	23,05	2
108	OLIVEIRA DOS BREJINHOS	5	0	5	0,10	21825	229,10	1
109	PALMEIRAS	1	0	1	0,02	9019	110,88	33
110	PARAMIRIM	3	0	3	0,06	21607	138,84	0
111	PAU BRASIL	3	0	3	0,06	9831	305,16	6
112	PAULO AFONSO	8	0	8	0,15	117782	67,92	3
113	PILÃO ARCADEO	1	0	1	0,02	35048	28,53	6
114	PIRIPÁ	1	0	1	0,02	10707	93,40	34
115	POJUCA	3	0	3	0,06	39519	75,91	2
116	PORTO SEGURO	28	0	28	0,54	148686	188,32	4
117	POTIRAGUÁ	1	0	1	0,02	7224	138,43	0
118	PRADO	4	0	4	0,08	28174	141,97	35
119	RAFAEL JAMBEIRO	3	0	3	0,06	22621	132,62	2
120	REMANSO	1	0	1	0,02	41008	24,39	5
121	RETIROLÂNDIA	3	0	3	0,06	14396	208,39	2
122	RIBEIRA DO POMBAL	4	0	4	0,08	53807	74,34	3
123	RIO DO PIRES	2	0	2	0,04	11655	171,60	22
124	RIO REAL	2	0	2	0,04	40732	49,10	9
125	SALVADOR	2958	384	3342	64,59	2872347	1.163,51	0
126	SANTA BÁRBARA	3	0	3	0,06	20791	144,29	6
127	SANTA CRUZ CABRÁLIA	15	0	15	0,29	27778	540,00	5
128	SANTA LUZIA	2	0	2	0,04	12597	158,77	16
129	SANTA MARIA DA VITÓRIA	1	0	1	0,02	39845	25,10	32
130	SANTA TERESINHA	2	1	3	0,06	10405	288,32	7
131	SANTALUZ	1	0	1	0,02	37348	26,78	12
132	SANTANÓPOLIS	1	0	1	0,02	8943	111,82	1
133	SANTO AMARO	3	0	3	0,06	60069	49,94	2
134	SANTO ANTÔNIO DE JESUS	1	0	1	0,02	101512	9,85	7
135	SANTO ESTÉVÃO	1	0	1	0,02	52850	18,92	0
136	SÃO DOMINGOS	1	0	1	0,02	9058	110,40	44
137	SÃO FELIPE	2	0	2	0,04	21074	94,90	4
138	SÃO FRANCISCO DO CONDE	8	0	8	0,15	39802	200,99	0
139	SÃO GONÇALO DOS CAMPOS	2	0	2	0,04	37550	53,26	0
140	SÃO JOSÉ DA VITÓRIA	2	0	2	0,04	5657	353,54	13
141	SÃO SEBASTIÃO DO PASSÉ	5	0	5	0,10	44300	112,87	3
142	SÁTIRO DIAS	2	0	2	0,04	17273	115,79	7
143	SAUBARA	1	0	1	0,02	12043	83,04	7
144	SEABRA	1	0	1	0,02	44091	22,68	11
145	SERRA DO RAMALHO	2	0	2	0,04	31472	63,55	7
146	SERRA PRETA	1	0	1	0,02	14878	67,21	17
147	SERRINHA	5	0	5	0,10	80861	61,83	5
148	SIMÕES FILHO	16	1	17	0,33	134377	126,51	1
149	TAPEROÁ	8	0	8	0,15	21074	379,61	7
150	TEIXEIRA DE FREITAS	16	7	23	0,44	160487	143,31	0
151	TUCANO	1	0	1	0,02	50687	19,73	3
152	UBAITABA	2	0	2	0,04	19056	104,95	6
153	UBATÁ	7	0	7	0,14	27035	258,92	7
154	UMBURANAS	1	0	1	0,02	19222	52,02	0
155	UNA	5	0	5	0,10	19002	263,13	3
156	URUÇUCA	42	0	42	0,81	20519	2.046,88	0
157	UTINGA	1	0	1	0,02	19178	52,14	34
158	VALENÇA	6	2	8	0,15	96562	82,85	4
159	VALENTE	4	0	4	0,08	28473	140,48	1
160	VÁRZEA NOVA	1	0	1	0,02	12697	78,76	8
161	VERA CRUZ	5	0	5	0,10	43223	115,68	3
162	VITÓRIA DA CONQUISTA	43	0	43	0,83	338480	127,04	0
	Outros Estados	22	0	22	0,43	0	0,00	1
	Municípios novos com LPI diferente da residência*	12	0	12	0,23	0	0,00	0
	TOTAL	4729	445	5174	100	14873064	347,88	0

*Os municípios Amargosa , Bom Jesus da Lapa , Cristópolis ,Miguel Calmon, Inhambupe, Saubara e Saúde (01) com Local Provável de Infecção (LPI) em Salvador; *Vereda (01) caso com (LPI) em Ilhéus; *Cruz das Almas (01) caso com (LPI) no Rio de Janeiro;

*Os casos confirmados por Teste Rápido foram: (05) Castro Alves e (01) Eunápolis;

*Após a investigação epidemiológica foi identificado que 01 paciente que foi confirmado no dia 03/05/2020 em Seabra é Residente do Estado do Tocantins;

*O caso confirmado de Guaratinga teve como LPI o município de Ipiaú;

Figura 3. Número de casos confirmados, de Covid-19 por profissionais de saúde. Bahia, 2020*.

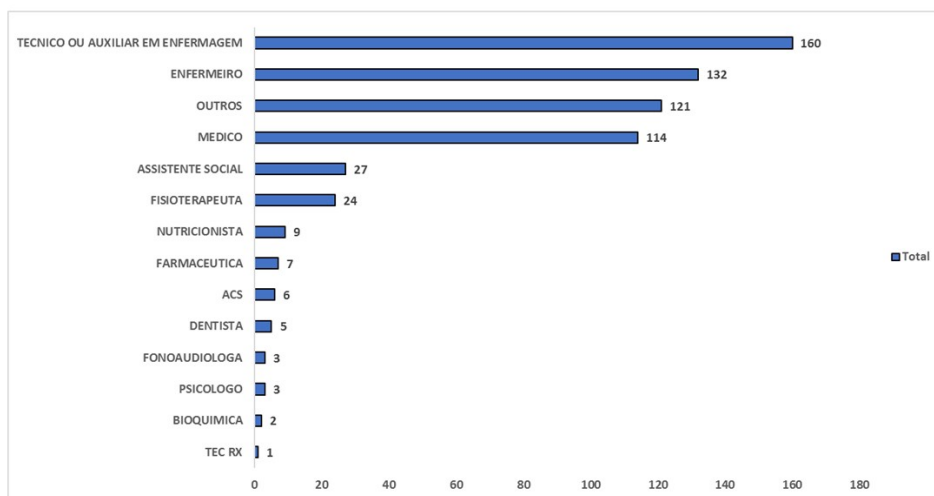
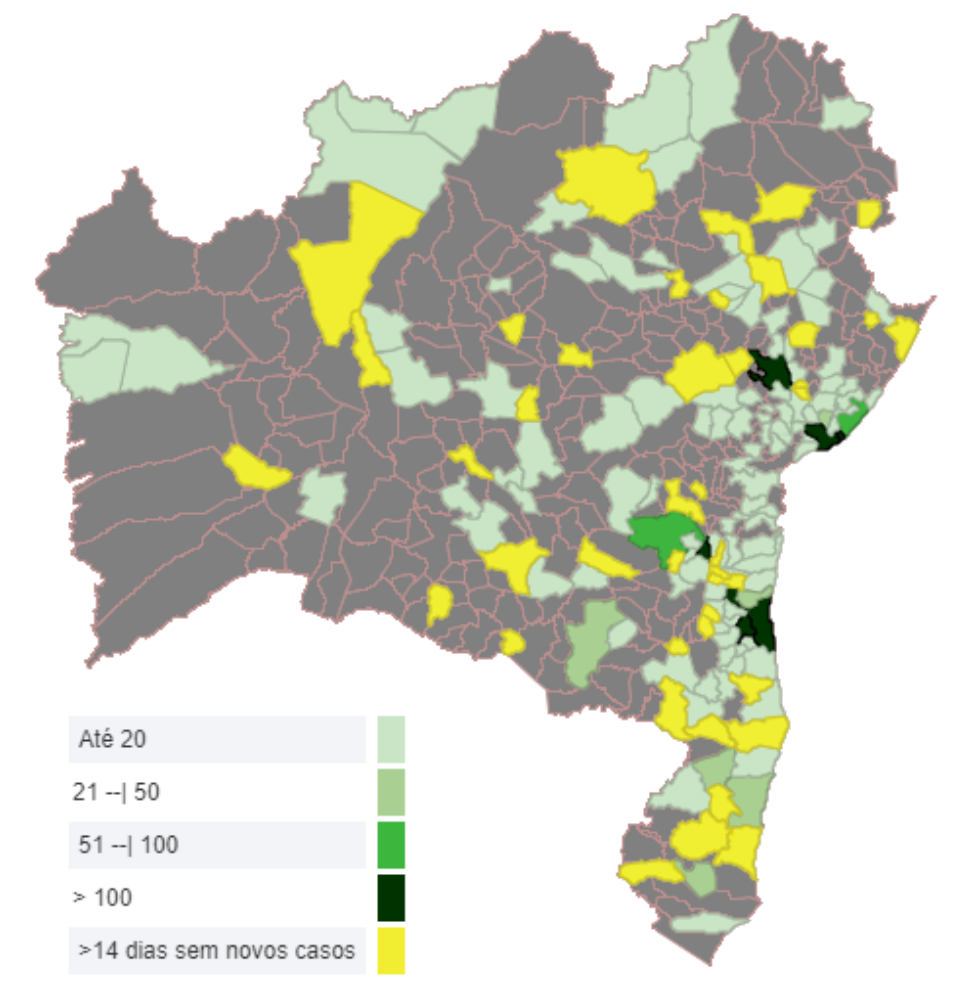



Figura 4. Distribuição espacial por número de casos confirmados de Covid-19. Bahia, 2020*.



Taxa de Ocupação de leitos

LEITOS PÚBLICOS NA BAHIA 	TOTAL DE LEITOS	TOTAL DE LEITOS OCUPADOS	TAXA DE OCUPAÇÃO
		893	432
	UTI (ADULTO E PEDIÁTRICO)	TOTAL DE LEITOS OCUPADOS EM UTI	TAXA DE OCUPAÇÃO
	422	227	53,8%

Vale ressaltar que novos leitos serão abertos progressivamente mediante ao aumento da demanda.

Fonte: Diretoria de Atenção Especializada (DAE). Dados atualizados em 09/05/2020 às 15:30h

Recuperados

Dos 5174 casos confirmados, 1337 já encontram-se recuperados e 3.641 casos encontram-se ativos.

LACEN

O LACEN realizou no período de 01/03/2020 a 09/05/2020 às 15:00hs o total de 24.986 exames de vírus respiratórios cujos resultados já foram liberados. No momento há 3.474 exames em análise. Ressalta-se que o aumento do número em análise refere-se a uma ação realizada no sul do Estado.

Óbitos

Até o momento, foram confirmados 196 óbitos em 35 municípios do Estado (Quadro 3), sendo a letalidade de 3,78%. Dentre os óbitos, 59,18% ocorreram no sexo masculino. A mediana de idade dos óbitos foi de 67 anos, variando de 07 dias a 97 anos. O percentual de pessoas com comorbidade foi de 83,67%, com maior percentual de doenças cardíacas crônicas 70,12%. (Figura 4).

Quadro 3. Distribuição dos óbitos confirmados de COVID-19, por município de ocorrência. Bahia, 2020*.

N	Municípios	Nº de óbitos
1	ADUSTINA	1
2	ÁGUA FRIA	1
3	ARACI	1
4	BELMONTE	1
5	BUERAREMA	3
6	CAMAÇARI	3
7	CAPIM GROSSO	3
8	CATU*	1
9	COARACI	1
10	FEIRA DE SANTANA	2
11	GANDU	1
12	GONGOGI	2
13	IBIRATAIA	1
14	ILHÉUS	11
15	IPIAÚ	2
16	ITABUNA	6
17	ITAGIBÁ	1
18	ITAPÉ	1
19	ITAPETINGA	2
20	JEQUIÉ*	2
21	JITAÚNA	1
22	JUAZEIRO	1
23	LAURO DE FREITAS	5
24	MARAÚ	1
25	NILO PEÇANHA	1
26	RIBEIRA DO POMBAL	1

27	SALVADOR	127
28	SÃO FRANCISCO DO CONDE	1
29	UBAITABA	1
30	URUÇUCA	4
31	UTINGA	1
32	VERA CRUZ	1
33	VEREDA*	1
34	VITÓRIA DA CONQUISTA	4
Total		196

*Para o município CATU (1 óbito(s) - Local de provável infecção SALVADOR)

*Para o município JEQUIÉ (1 óbito(s) - Local de provável infecção IPIAÚ)

*Para o município VEREDA (1 óbito(s) - Local de provável infecção ILHÉUS)

*01 dos óbitos de Lauro de Freitas é residente no Estado do Rio de Janeiro.

*01 dos óbitos confirmados em Feira de Santana trata-se de um caminhoneiro em trânsito residente do Estado do Rio Grande do Sul;

Figura 5. Distribuição dos óbitos confirmados de COVID-19, segundo faixa etária. Bahia, 2020*

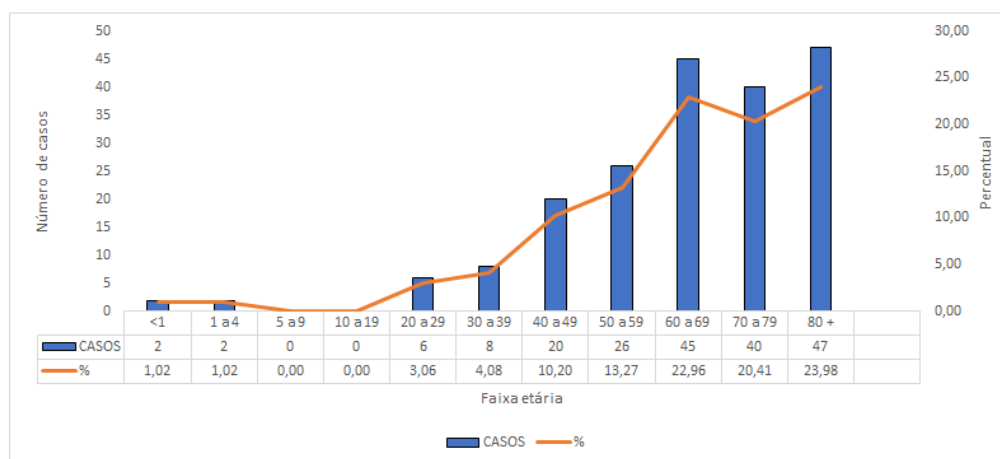


Figura 6. Distribuição dos óbitos confirmados de COVID-19, por dia. Bahia, 2020*

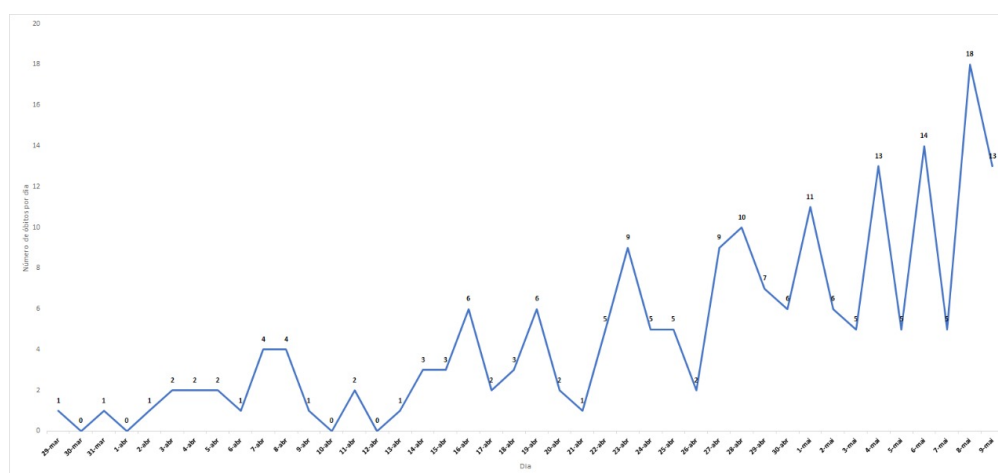
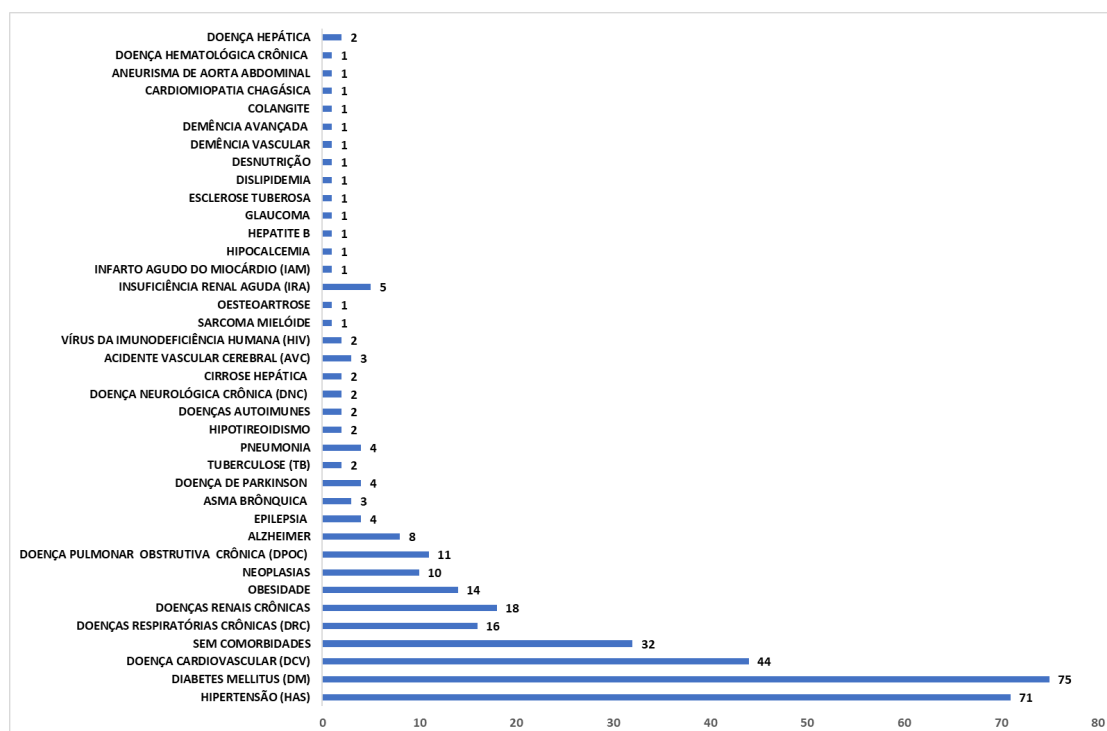


Figura 7. Distribuição dos óbitos confirmados de COVID-19, segundo comorbidades. Bahia, 2020*



Editorial Boletim COVID-19

Diretoria de Vigilância Epidemiológica (DIVEP)– Dra. Márcia São Pedro Leal Souza

Coordenador Executivo de Gestão de Tecnologia da Informação e Comunicação (CGTIC) – Diego Cavalcante Teixeira Daltro

Coordenação de Informações Estratégicas de Vigilância em Saúde - CIEVS – Ramon Saavedra

Elaboração de boletim

- Ada Antonelli da Silva Tittoni
- Adriana de Magalhães Dourado
- Adriana Dourado de Carvalho
- Alba Regina de Souza
- Aldacy Matos de Andrade
- Aline Anne Ferreira de Deus
- Aliucha Magalhães Santos Fontes
- Amanda dos Santos Nascimento
- Amélia Fernanda Moraes da Silva
- Ana Claudia Fernandes Nunes da Silva
- Ana de Fatima Cardoso Nunes
- Ana Franceska Cotrim Silva
- Ana Paula Freire Cruz
- Analice Matias Espírito Santo
- Andréa Uiara Soares Silva
- Anete Alves Bomfim
- Arlene Maria de Jesus
- Carla de Matos Santos
- Carla Taiana Cointeiro Bressy
- Caroline Batista dos Santos
- Cintia Soares da Silva
- Cristiana Fleming Maia Alves Dias

- Jamile Oliveira Lima
- Jocélia Borges Pereira
- Joselito Ramos de Andrade
- Joyce Naiana de Paiva Lima
- Jucilene Costa de Assunção Santos
- Juniarley Fernandes de Souza
- Lara Matos Santos
- Liane Santiago Andrade
- Libiene Lopes da Costa
- Luciana de Freitas Caribe
- Luciana Guimarães Monteiro
- Marcelo Costa Brandão Júnior
- Marcio Luis Valença Araujo
- Maria Claudia Jesus dos Santos Barros
- Maria Fontenele
- Maria Raquel Aquino Lima Soares
- Marilda Moutinho Fahel
- Marta Santana Lima Pereira
- Moacir Santana Jorge Filho
- Nadima Mafra Chukr Conrado
- Pedro Henrique Presta Dias
- Renato Queiroz
- Ricardo Jose Sales Sobreira
- Rodrigo Alvez Vaz
- Sandra Maria de Oliveira da Purificação
- Sérgio Ricardo Valverde Souza
- Simone Portugal Caldas
- Sylvia Karina Brandão Rosa Correia

Cristiane Ribeiro da Silva Castro
Diego Armando Bugarin R. Guimarães
Diego Souza Freitas
Edson Ribeiro Junior
Érica Santos Andrade
Fabiana Abdon Prazeres
Fabiane do Rosário Dias
Fabiola Azevedo Araújo
Francisco Lega Braghiroli
Gabriel Alves Costa
Gabriela Paula Brito Soares
Gabriella Pereira Santos
Geisa Maria Reis de Santana
Graciele Oliveira Menezes
Greice Quele dos Santos Cruz
Hania Silva Bidu
Isabela Torres Pinto
Israel Carneiro Santos Almeida

Tassiany Trindade
Tatiana Cerqueira Machado Medrado
Tiago Jordão de Freitas Pinheiro Gomes
Vandinei Alberto dos Santos
Vânia Maria Leão Carneiro
Vânia Rebouças Vanden Broucke
Vicente Sebastian da S. Santos
Zilda Afonso Torres Almeida

