

O que é o COVID-19 (Novo Coronavírus)

Coronavírus é uma família de vírus que causam infecções respiratórias. O novo agente do coronavírus (SARS-CoV-2) foi descoberto em 31 de dezembro de 2019, após casos registrados na China, e provoca a doença chamada de COVID-19.

A maioria das pessoas é infectada com os coronavírus comuns ao longo da vida, sendo as crianças pequenas mais propensas a se infectarem com o tipo mais comum do vírus.


Sintomas

Os sinais e sintomas do coronavírus são principalmente respiratórios, semelhantes a um resfriado. Podem, também, causar infecção do trato respiratório inferior, como as pneumonias. No entanto, o novo coronavírus (SARS-CoV-2) ainda precisa de mais estudos e investigações para caracterizar melhor os sinais e sintomas da doença.

Febre

Tosse

Dificuldade de respirar



Prevenção

Devem ser adotados cuidados básicos para reduzir o risco geral de contrair ou transmitir infecções respiratórias agudas. Algumas medidas são:

Lavar as mãos

Evitar contato com pessoas gripadas

Usar lenço descartável



Cubra nariz e boca ao tossir e espirrar

Evite tocar nos olhos, nariz e boca

Mantenha ambientes ventilados



Situação Epidemiológica Atual

Considerando o cenário mundial do novo Coronavírus (COVID-19), cuja transmissão teve início na China em 31 de dezembro de 2019, a Secretaria de Saúde do Estado da Bahia iniciou o processo de articulação das ações de vigilância em saúde e organização da rede de atenção desde janeiro de 2020, visando preparar resposta coordenada para enfrentamento da possível ocorrência de casos na Bahia.

Até 09/04/2020, foram confirmados 1.536.979 casos de COVID-19 no mundo, com 93.425 mortes, afetando 184 países em todos os continentes (OMS). O Brasil é o 14º país com maior número de casos confirmados, totalizando 16.474 casos e 839 óbitos (SVS/MS).

Na Bahia, o primeiro caso foi confirmado em 06/03/2020, nove dias após a confirmação do primeiro caso do Brasil, que ocorreu em 26/02/2020. A partir de então, já foram confirmados 568 (6,10%) casos, dentre o total de 9.319 notificados, com descarte de 3.404 (36,53%) casos por critério laboratorial. Permanecem em investigação epidemiológica 5.347 (57,38%) casos (Tabela 1).

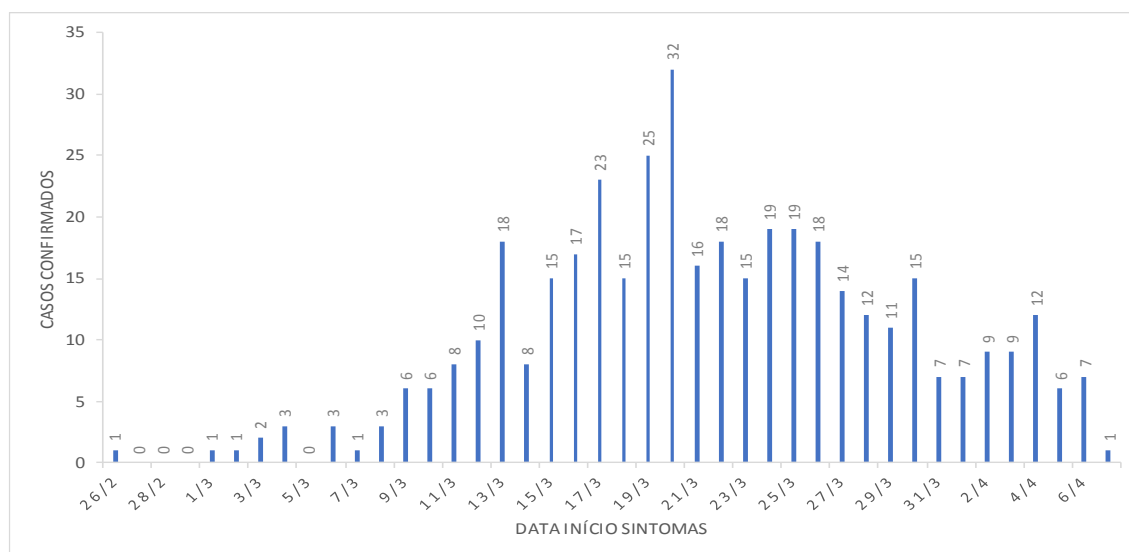
Tabela 1. Distribuição dos casos de COVID-19, segundo situação da investigação. Bahia, 2020*.

Classificação	Casos	
	N	%
Confirmados	568	6,10
Descartados	3.404	36,53
Em investigação	5.347	57,38
Total	9.319	100

Fonte: e-SUS-Ve/ Dipev e GAL/Lacen, dados obtidos em 09/04/2020, sujeitos a alterações.

Até o momento, foram confirmados 19 óbitos no estado, sendo 11 no município de Salvador (07 idosos do sexo masculino, 01 idosa do sexo feminino, 02 pessoa do sexo masculino de 51 e 55 anos e 01 pessoa de 41 anos do sexo feminino), 01 óbito no município de Utinga (sexo masculino, 80 anos) e 01 no município de Itapetinga (sexo feminino, 28 anos), 01 no município de Lauro de Freitas (sexo masculino de 53 anos), 01 no município de Ajustina (adulto jovem do sexo masculino de 26 anos), 01 no município de Araci (idosa, 76 anos), 01 no município de Itagibá (idosa, 72 anos), 01 no município de Uruçuca (Idosa do sexo feminino) e 01 no município de Ilhéus (idoso de 65 anos). A letalidade foi de 3,34%

Os casos notificados obedecem às definições de caso suspeito, conforme orientações do Ministério da Saúde, que foram sendo modificadas ao longo da evolução da epidemia e conforme estágio de transmissão em cada território. Atualmente, a Bahia e todo o país já se encontram no estágio de transmissão comunitária. Desse modo, a distribuição das notificações por dia, apresentam crescimento importante a partir de 09/03/2020. Ressalta-se que há 154 casos sem informação da data do início dos sintomas. (Figura 1).

Figura 1. Distribuição dos casos confirmados de COVID-19 por data de início dos sintomas. Bahia, 2020.**

Fonte: e-SUS-Ve/ Divep e GAL/Lacen, dados obtidos em 09/04/2020, sujeitos a alterações.

Até 09/04/2020 foram confirmados 568 casos de Covid-19 na Bahia, representando 6,10% do total de casos notificados, com coeficiente de incidência de 3,82/100.000 habitantes. Quanto ao sexo dos casos confirmados, 52,29% são do sexo feminino. A mediana de idade é 39 anos, variando de 4 dias a 96 anos. A faixa etária mais acometida foi a de 30 a 39 anos, representando 27,99% do total. Porém, o coeficiente de incidência por 100.000 habitantes foi maior na faixa de 50 a 59 anos (7,34/100.000 hab) , indicando o maior risco de adoecer entre essa faixa etária. (Tabela 2).

Tabela 2. Distribuição do número de casos confirmados, percentual e coeficiente de incidência de COVID-19 por faixa etária. Bahia, 2020*.

Faixa etária	Casos	%	Pop.	Coef Incid.
< 1	6	1,06	221.448	2,71
1 a 4	7	1,23	902.701	0,78
5 a 9	3	0,53	1.260.143	0,24
10 a 19	21	3,70	2.821.346	0,74
20 a 29	83	14,61	2.781.778	2,98
30 a 39	159	27,99	2.294.120	6,93
40 a 49	98	17,25	1.789.028	5,48
50 a 59	93	16,37	1.266.810	7,34
60 a 69	49	8,63	819.344	5,98
70 a 79	23	4,05	465.073	4,95
80 e+	11	1,94	251.273	4,38
ignorado	15	2,64	*****	*****
TOTAL	568	100	14.873.064	3,82

Fonte: e-SUS-Ve/ Divep e GAL/Lacen, dados obtidos em 09/04/2020, sujeitos a alterações.



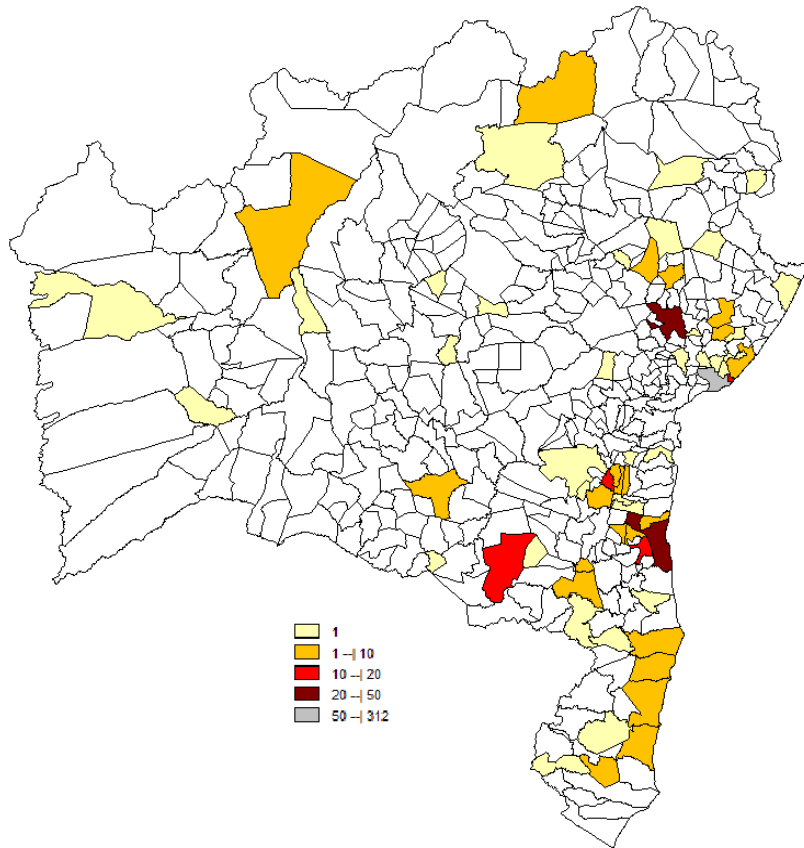
Os casos confirmados estão distribuídos em 63 municípios do estado, com maior proporção em Salvador (54,93%). Os municípios com os maiores coeficientes de incidência por 100.000 habitantes foram Barra do Rocha (52,50), Uruçuca (38,99), Ipiaú (26,16), Itagibá (20,58) (Tabela 3 e Figura 2).

Tabela 3. Número de casos e óbitos confirmados, proporção e coeficiente de incidência de Covid-19 por município de residência. Bahia, 2020*.

Nº de ordem	Município	N	%	População	Coef. de incidência/100.000 hab	Óbitos confirmados**	Nº de dias após o último caso confirmado
1	Adestina	1	0,18	17.040	5,87	1	4
2	Alagoinhas	5	0,88	151.596	3,30	0	3
3	Araci	1	0,18	54.379	1,84	1	1
4	Aurelino Leal	1	0,18	11.531	8,67	0	1
5	Barra	2	0,35	53.578	3,73	0	2
6	Barra do Choça	1	0,18	31.603	3,16	0	3
7	Barra do Rocha	3	0,53	5.714	52,50	0	3
8	Barreiras	1	0,18	155.439	0,64	0	18
9	Belmonte	2	0,35	23.328	8,57	0	1
10	Brumado	7	1,23	67.195	10,42	0	2
11	Cachoeira	1	0,18	33.470	2,99	0	5
12	Camaçari	9	1,58	299.132	3,01	0	2
13	Campo Formoso	1	0,18	71.206	1,40	0	3
14	Canarana	1	0,18	26.176	3,82	0	18
15	Candeias	1	0,18	87.076	1,15	0	9
16	Catu	2	0,35	54.704	3,66	0	0
17	Coaraci	2	0,35	16.993	11,77	0	1
18	Conceição do Coité	2	0,35	66.612	3,00	0	1
19	Conceição do Jacuípe	1	0,18	33.153	3,02	0	16
20	Conde	1	0,18	25.837	3,87	0	14
21	Dias D'Ávila	1	0,18	81.089	1,23	0	10
22	Euclides da Cunha	1	0,18	60.585	1,65	0	1
23	Feira de Santana	39	6,87	614.872	6,34	0	0
24	Gandu	1	0,18	32.403	3,09	0	5
25	Gongogi	1	0,18	7.128	14,03	0	1
26	Ibirataia	3	0,53	15.312	19,59	0	2
27	Ibotirama	1	0,18	26.927	3,71	0	3
28	Ilhéus	25	4,40	162.327	15,40	1	0
29	Ipiaú	12	2,11	45.873	26,16	0	0
30	Itabuna	18	3,17	213.223	8,44	0	0
31	Itagi	1	0,18	12.351	8,10	0	1
32	Itagibá	3	0,53	14.579	20,58	1	3
33	Itajuípe	4	0,70	20.491	19,52	0	0
34	Itamaraju	1	0,18	64.486	1,55	0	11
35	Itapebi	1	0,18	10.259	9,75	0	0
36	Itapetinga	3	0,53	76.147	3,94	1	1
37	Itarantim	1	0,18	19.747	5,06	0	4
38	Itatim	1	0,18	14.487	6,90	0	1
39	Itororó	4	0,70	20.382	19,63	0	6
40	Ituberá	1	0,18	28.602	3,50	0	0
41	Jequié	1	0,18	155.966	0,64	0	17
42	Juazeiro	3	0,53	216.707	1,38	0	4
43	Lauro de Freitas	17	2,99	198.440	8,57	1	3
44	Medeiros Neto	1	0,18	22.688	4,41	0	9
45	Nova Soure	1	0,18	26.947	3,71	0	10
46	Palmeiras	1	0,18	9.019	11,09	0	4
47	Piripá	1	0,18	10.707	9,34	0	4
48	Pojuca	1	0,18	39.519	2,53	0	11
49	Porto Seguro	10	1,76	148.686	6,73	0	14
50	Prado	4	0,70	28.174	14,20	0	6
51	Salvador	312	54,93	2.872.347	10,86	11	0
52	Santa Cruz Cabrália	4	0,70	27.778	14,40	0	4
53	Santa Luzia	1	0,18	12.597	7,94	0	0
54	Santa Maria da Vitória	1	0,18	39.845	2,51	0	4
55	São Domingos	1	0,18	9.058	11,04	0	15
56	São Francisco do Conde	1	0,18	39.802	2,51	0	3
57	Serrinha	2	0,35	80.861	2,47	0	1
58	Simões Filho	1	0,18	134.377	0,74	0	4
59	Teixeira de Freitas	3	0,53	160.487	1,87	0	6
60	Ubatã	4	0,70	27.035	14,80	0	0
61	Uruçuca	8	1,41	20.519	38,99	1	0
62	Utinga	1	0,18	19.178	5,21	1	6
63	Vitória da Conquista	13	2,29	338.480	3,84	0	0
	Estado do São Paulo (notificados em Feira de Santana, Salvador)	2	0,35	****	****	0	****
	Estado do Piauí (notificado em Feira de Santana)	1	0,18	****	****	0	****
	Estado do Rio de Janeiro (notificado em Lauro de Freitas)	2	0,35	****	****	0	****
	Estado de Santa Catarina (notificado em Salvador)	1	0,18	****	****	0	****
	Brasília/DF (notificado em Feira de Santana)	3	0,53	****	****	0	****
	Total	568	100	14.873.064	3,82	19	0

*Fonte: e-Sus—VE/ Divep e GAL/Lacen, dados obtidos em 09/04/2020, sujeitos a alterações. ** Os óbitos estão incluídos no número de casos confirmados.

Figura 2. Distribuição espacial dos casos confirmados de Covid-19. Bahia, 2020*.



*Fonte: e-Sus—VE/ Divep e GAL/Lacen, dados obtidos em 09/04/2020, sujeitos a alterações.

Busca ativa em Hospitais

Através de busca ativa com hospitais do estado, identificou-se que no dia 09/04, 131 pacientes encontram-se internados, sendo que 51 são confirmados para COVID-19 (26 em UTI, 21 em enfermaria e 04 sem informações) e 80 casos estão como suspeitos e em monitoramento, aguardando resultado laboratorial.

Recuperados

Dos 568 casos confirmados, 146 já encontram-se recuperados.

Diretoria de Vigilância Epidemiológica

Marcia São Pedro Leal Souza

Coordenação de Informações Estratégicas de Vigilância em Saúde—CIEVS

Ramon da Costa Saavedra

Elaboração: Akemi Erdens Aoyama Chastinet, Ana Claudia Nunes e Pedro Presta Dias

Colaboração: Equipe Divep

(71) 3116-0018 / 99994-1088 cievs.notifica@saude.ba.gov.br



DIVEP - SUVISA

#FIQUEEMCASA

**A BAHIA CONTRA
O CORONAVIRUS**