

Boletim Semanal Covid-19 - Região de Saúde de Feira de Santana - (06/03/2020 a 10/11/2020)

Descrição

COVID-19 é uma doença causada pelo coronavírus, denominado SARS-CoV-2, que apresenta um espectro clínico que varia de infecções assintomáticas a quadros graves, de elevada transmissibilidade e de distribuição global. O período de incubação é estimado entre 1 a 14 dias, com mediana de 5 a 6 dias.

Casos e óbito Confirmados de Covid-19 da Região de Saúde de Feira de

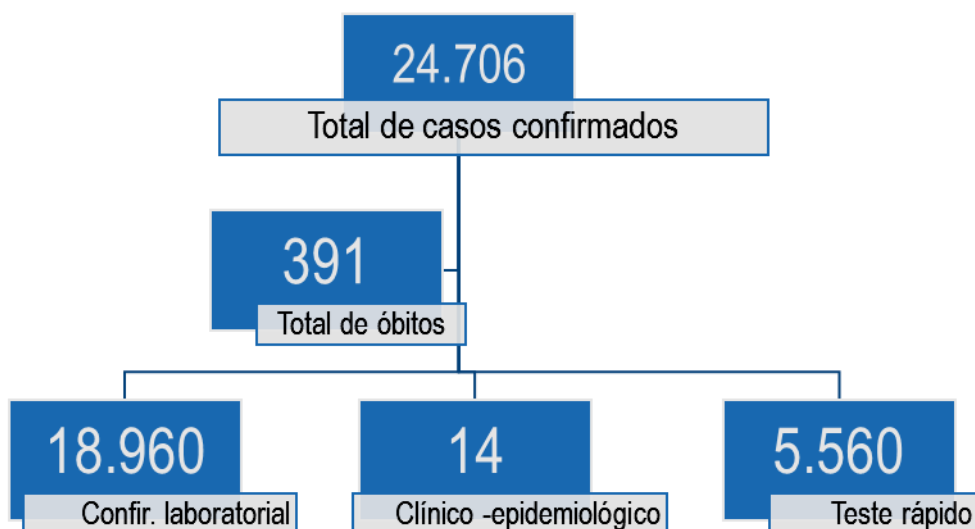


Gráfico 1 - Incidência de Covid-19 por 100 mil hab. por município de residência da Região de Saúde de Feira de Santana/BA

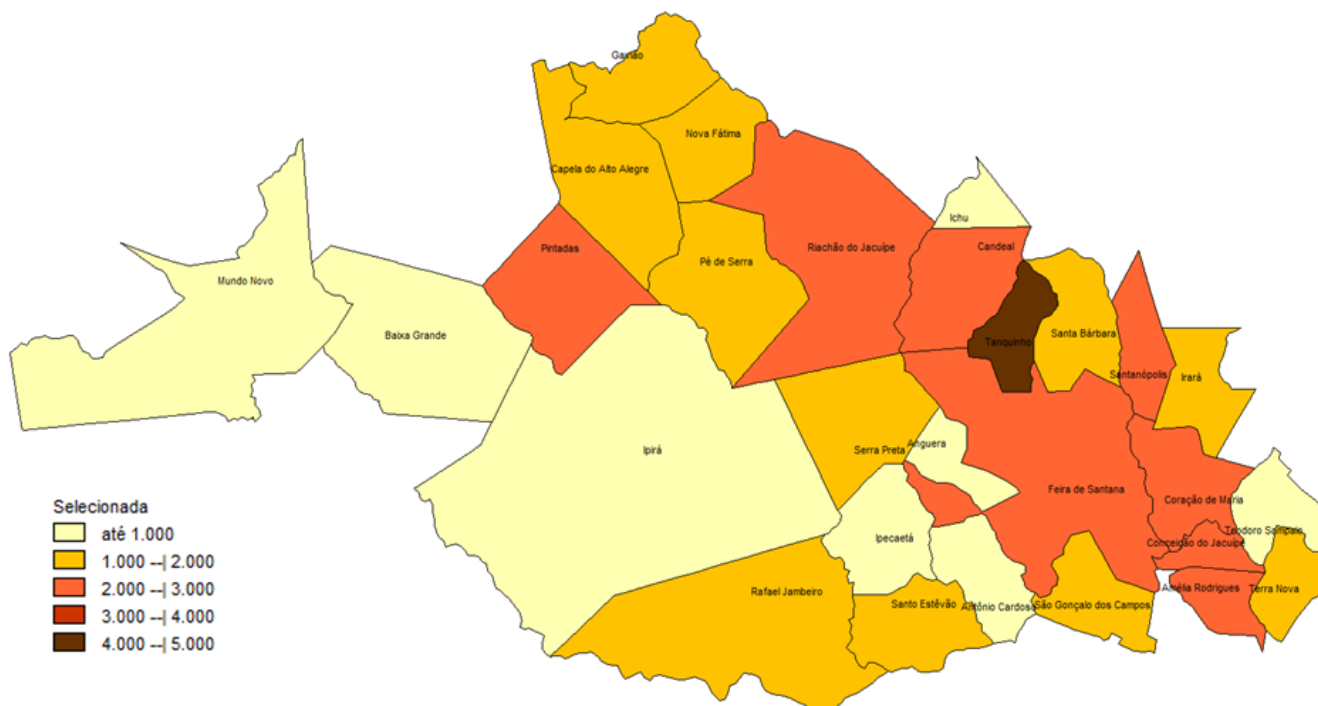


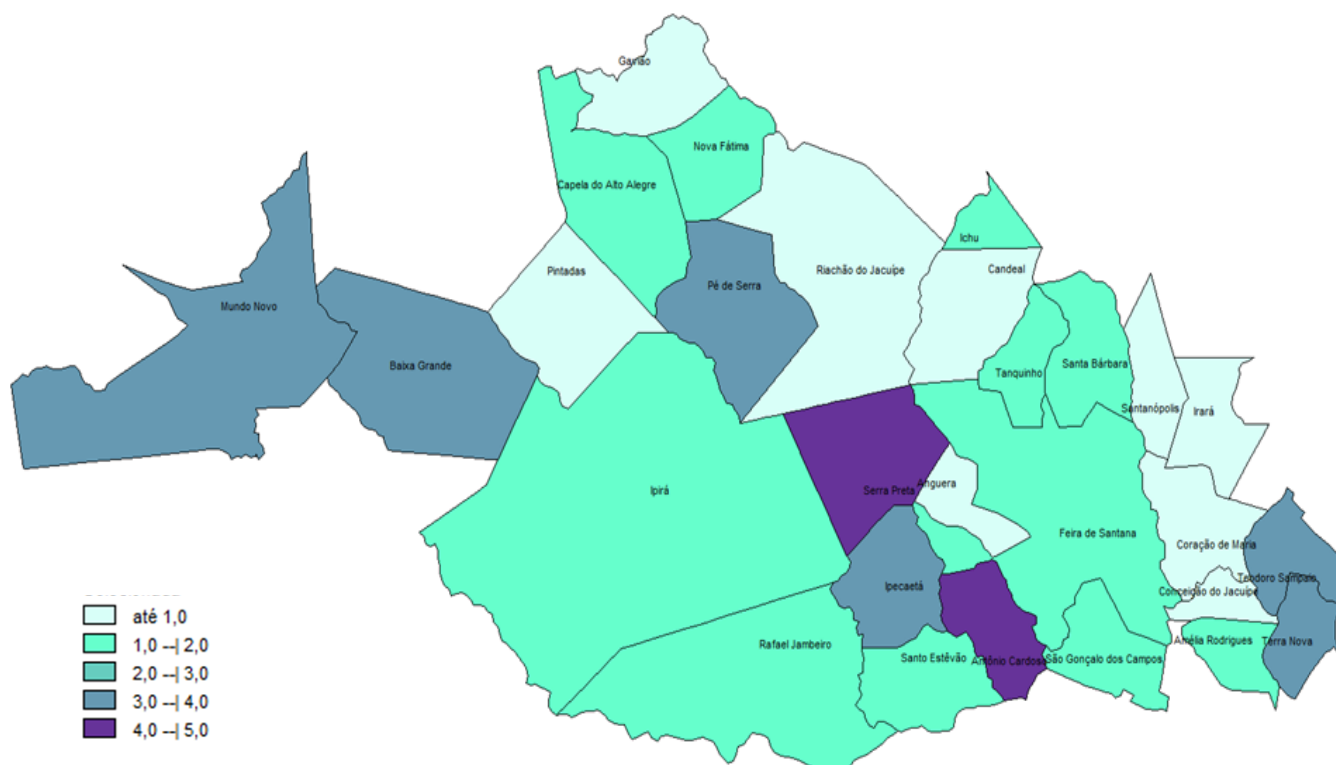
Tabela 1 - Número de casos confirmados de Covid-19 *da Região de Saúde de Feira de Santana/BA

Município de residência	Nº de casos confirmados	Incremento de casos em 7 dias	Município de residência	Nº de casos confirmados	Incremento de casos em 7 dias
Amélia Rodrigues	575	5,31	Mundo Novo	58	0,00
Anguera	86	21,13	Nova Fátima	156	1,96
Antônio Cardoso	80	0,00	Pé de Serra	159	8,90
Baixa Grande	55	48,65	Pintadas	272	2,64
Candeal	167	0,60	Rafael Jambeiro	260	1,56
Capela do Alto Alegre	232	6,91	Riachão do Jacuípe	708	3,66
Conceição do Jacuípe	720	9,26	Santa Bárbara	383	3,23
Coração de Maria	497	34,69	Santanópolis	245	1,66
Feira de Santana	16.594	4,71	Santo Estêvão	735	2,51
Gavião	50	0,00	São Gonçalo dos Campos	679	6,93
Ichu	62	16,98	Serra Preta	243	0,00
Ipecaetá	120	5,26	Tanquinho	365	0,55
Ipirá	503	4,79	Teodoro Sampaio	57	0,00
Irará	440	2,09	Terra Nova	205	3,02

Fonte: Epidemiológico SESAB—Transparência

* Dados acumulados de 06/03/2020 a 10/11/2020

Gráfico 2– Letalidade por Covid-19, segundo município de residência, Região de Saúde de Feira de Santana/BA.



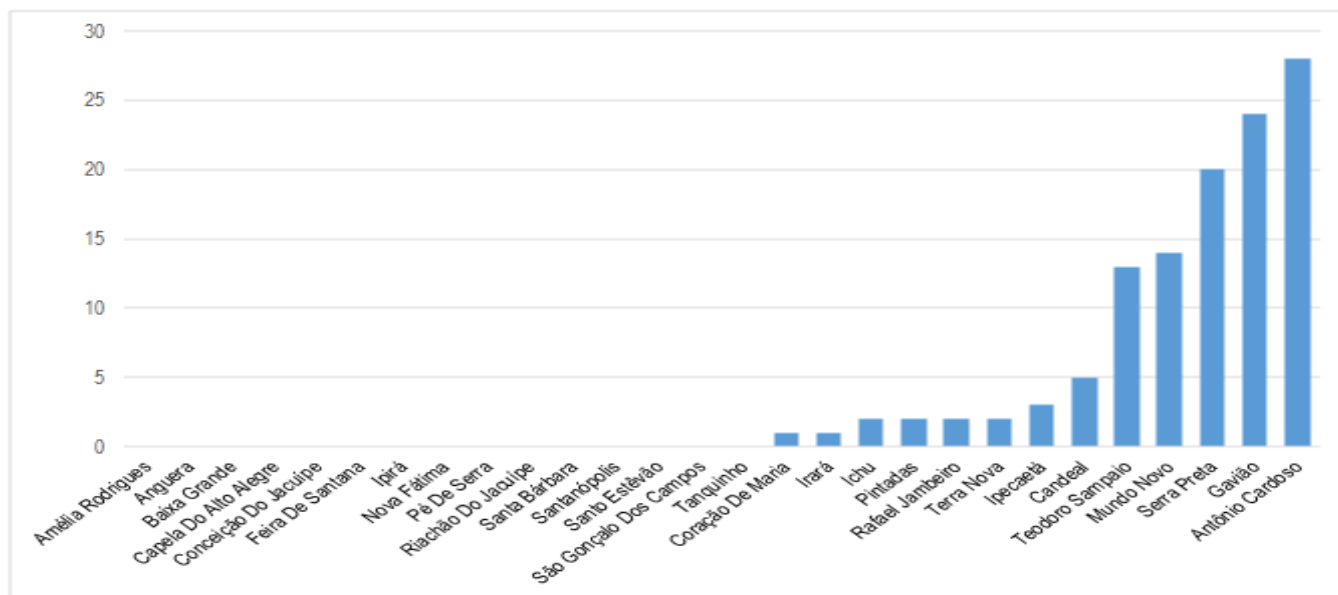
Fonte: Planilha paralela VIEP NRSL/Painel Epidemiológico SESAB—Transparência* Dados acumulados de 06/03/2020 a

Tabela 2 - Numero de óbitos confirmados de Covid-19 *da Região de Saúde de Feira de Santana/BA

Município	Nº de óbito	Município	Nº de óbito
Amélia Rodrigues	10	Mundo Novo	3
Anguera	0	Nova Fátima	2
Antônio Cardoso	4	Pé de Serra	0
Baixa Grande	2	Pintadas	1
Candeal	0	Rafael Jambeiro	5
Capela do Alto Alegre	4	Riachão do Jacuípe	6
Conceição do Jacuípe	5	Santa Bárbara	5
Coração de Maria	3	Santanópolis	2
Feira de Santana	276	Santo Estêvão	11
Gavião	0	São Gonçalo dos Campos	10
Ichu	1	Serra Preta	10
Ipecaetá	4	Tanquinho	6
Ipirá	10	Teodoro Sampaio	2
Irará	4	Terra Nova	8

Fonte: Planilha paralela VIEP NRSCL/SESAB

Gráfico 3- Número de dias sem casos de Covid-19, segundo município de residência, Região de Saúde de Feira de Santana/BA.



Fonte: Epidemiológico SESAB—Transparência

* Dados acumulados de 06/03/2020 a 10/11/2020

Elaboração
Vigilância Epidemiológica do NRS Centro Leste—SEDE
Região de Saúde de Feira de Santana

