

Boletim Semanal Covid-19 - Região de Saúde de Feira de Santana - 06/03/2020 a 17/11/2020

Descrição

COVID-19 é uma doença causada pelo coronavírus, denominado SARS-CoV-2, que apresenta um espectro clínico que varia de infecções assintomáticas a quadros graves, de elevada transmissibilidade e de distribuição global. O período de incubação é estimado entre 1 a 14 dias, com mediana de 5 a 6 dias.

Casos e óbito Confirmados de Covid-19 da Região de Saúde de Feira de Santana/BA

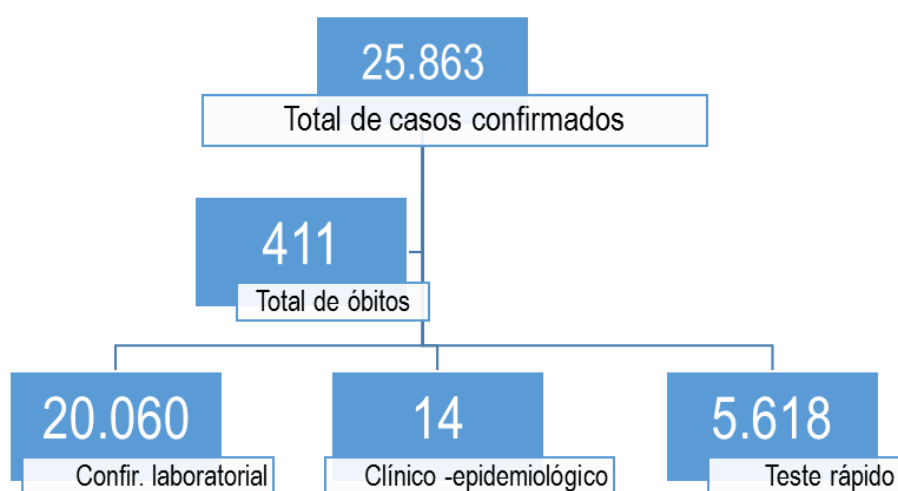
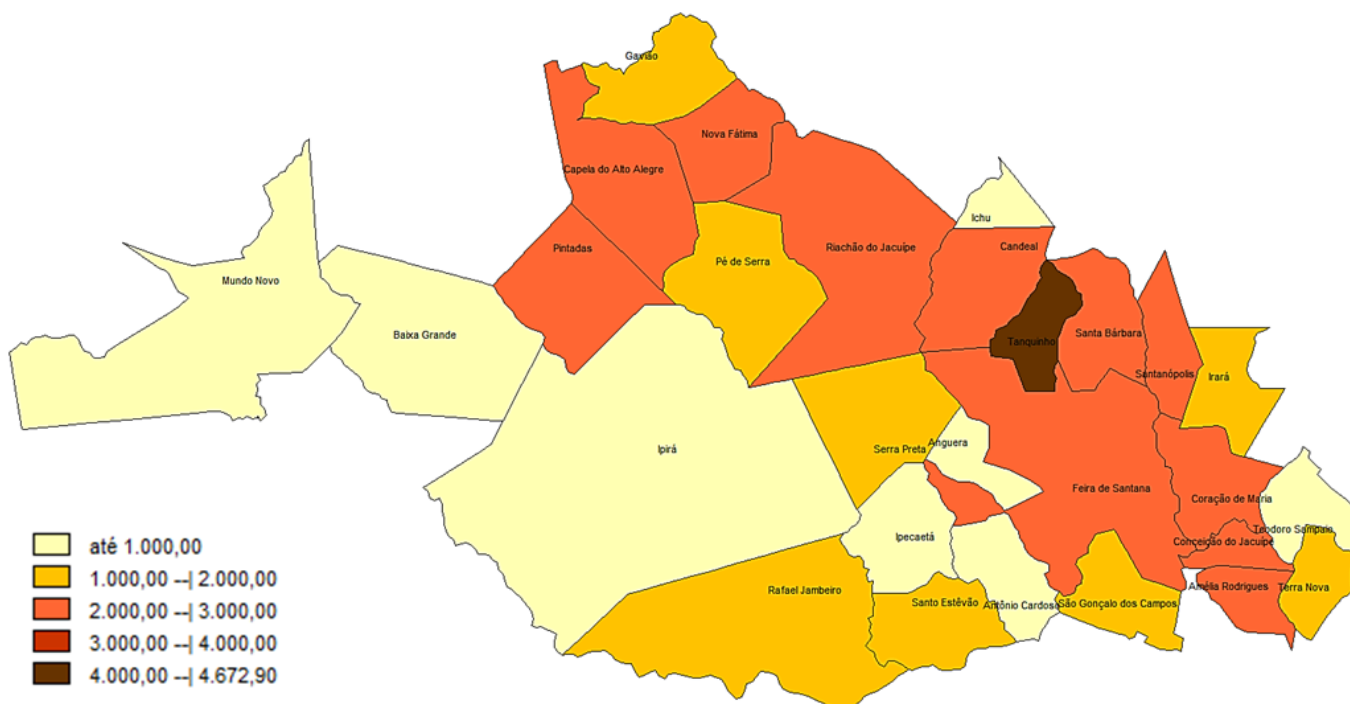


Figura 1 - Incidência de Covid-19 por 100 mil hab. por município de residência da Região de Saúde de Feira de Santana/BA.



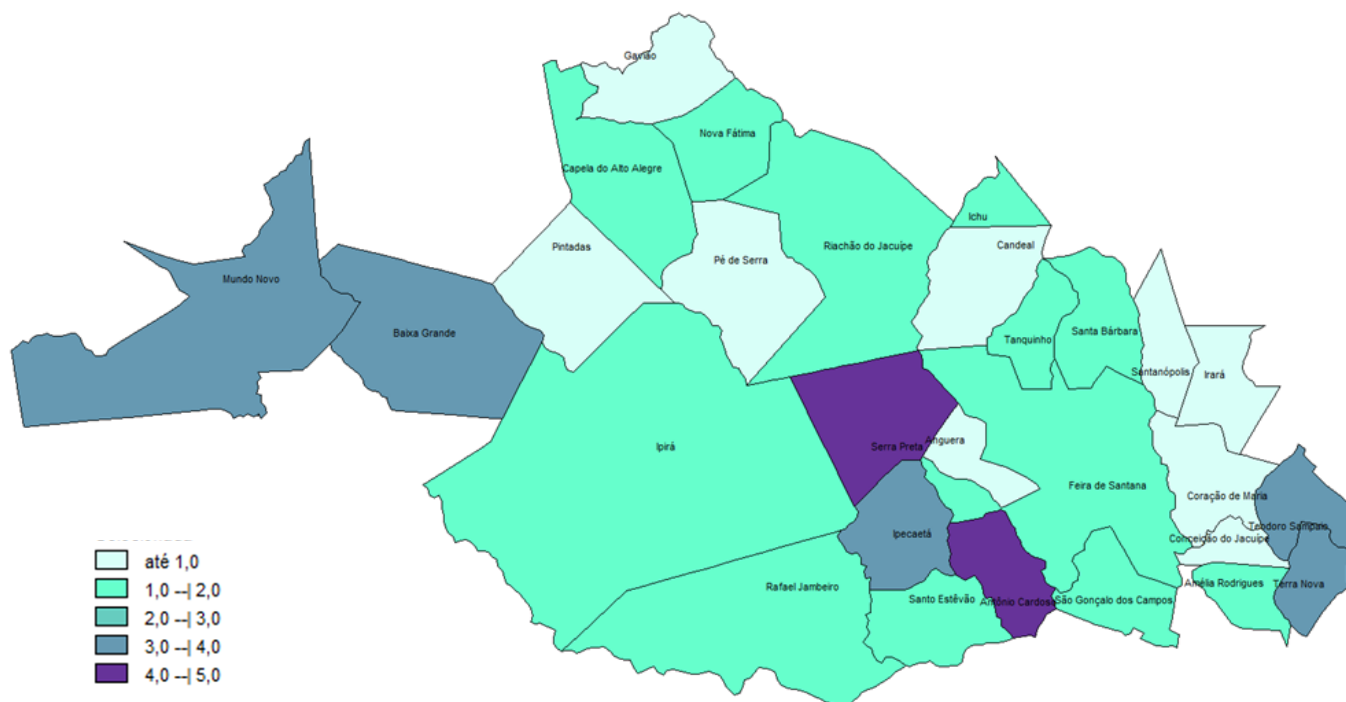
Fonte: Viep/NRS Centro Leste/Painel Epidemiológico SESAB—Transparência * Dados acumulados de 06/03/2020 a 17/11/2020

Tabela 1 - Número de casos confirmados de Covid-19 e média móvel segundo município de residência, Região de Saúde de Feira de Santana/BA

Município de residência	Nº de casos confirmados	Média Móvel	Município de residência	Nº de casos confirmados	Média Móvel
Amélia Rodrigues	592	2,43	Mundo Novo	59	0,14
Anguera	100	2,00	Nova Fátima	164	1,14
Antônio Cardoso	81	0,14	Pé de Serra	182	3,29
Baixa Grande	66	1,57	Pintadas	275	0,43
Candeal	171	0,57	Rafael Jambeiro	262	0,29
Capela do Alto Alegre	257	3,57	Riachão do Jacuípe	766	8,29
Conceição do Jacuípe	783	9,00	Santa Bárbara	432	7,00
Coração de Maria	569	10,29	Santanópolis	245	0,00
Feira de Santana	17311	102,43	Santo Estêvão	747	1,71
Gavião	50	0,00	São Gonçalo dos Campos	717	5,43
Ichu	62	0,00	Serra Preta	245	0,29
Ipecaetá	121	0,14	Tanquinho	370	0,71
Ipirá	527	3,43	Teodoro Sampaio	59	0,29
Irará	445	0,71	Terra Nova	208	0,43

Fonte: Vlep– NRS Centro Leste/Epidemiológico SESAB—Transparência

Figura 2– Letalidade por Covid-19, segundo município de residência, Região de Saúde de Feira de Santana/BA.



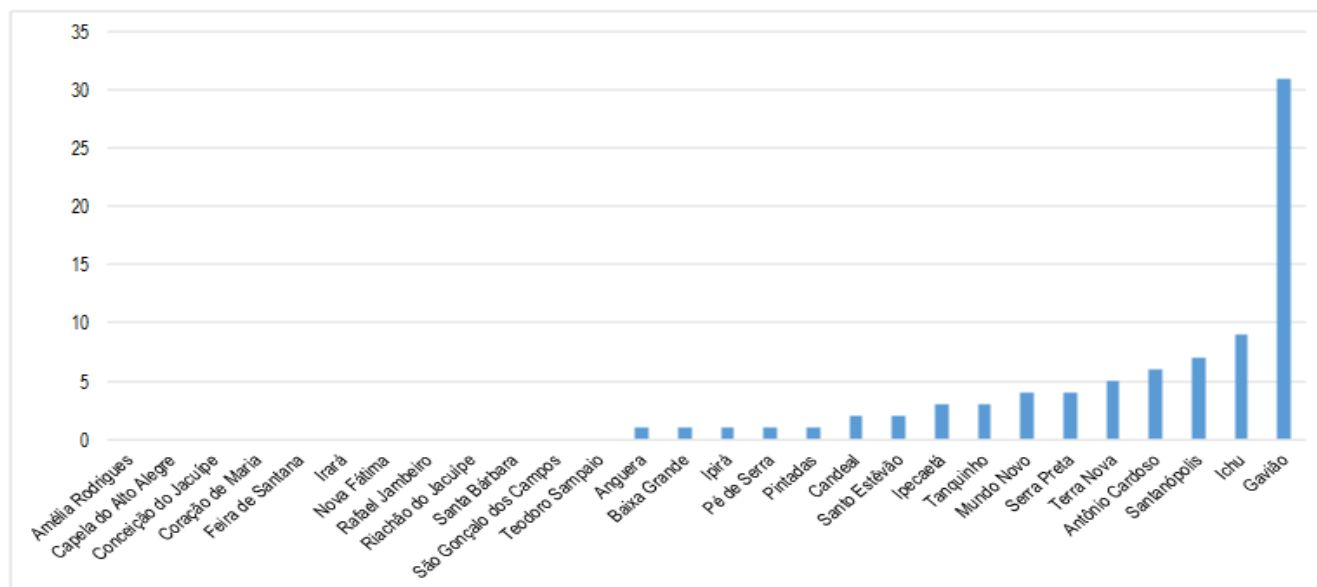
Fonte: Planilha paralela VIEP NRSCL/Painel Epidemiológico SESAB—Transparência

Tabela 2 - Numero de óbitos confirmados de Covid-19 por município de residência, Região de Saúde de Feira de Santana/BA.

Município de residência	Nº de óbitos confirmados	Município de residência	Nº de óbitos confirmados
Amélia Rodrigues	10	Mundo Novo	3
Anguera	0	Nova Fátima	2
Antônio Cardoso	4	Pé de Serra	0
Baixa Grande	2	Pintadas	1
Candeal	0	Rafael Jambeiro	5
Capela do Alto Alegre	4	Riachão do Jacuípe	8
Conceição do Jacuípe	5	Santa Bárbara	5
Coração de Maria	4	Santanópolis	2
Feira de Santana	292	Santo Estêvão	11
Gavião	0	São Gonçalo dos Campos	10
Ichu	1	Serra Preta	10
Ipecaetá	4	Tanquinho	6
Ipirá	10	Teodoro Sampaio	2
Irará	4	Terra Nova	8

Fonte: Planilha paralela VIEP NRSCL/SESAB

Gráfico 1 - Número de dias sem casos de Covid-19 por município de residência da Região de Saúde de Feira de Santana/BA.



Fonte: Planilha paralela VIEP NRSCL/SESAB/Epidemiológico SESAB—Transparência

Elaboração
Vigilância Epidemiológica do NRS Centro Leste—SEDE
Região de Saúde de Feira de Santana