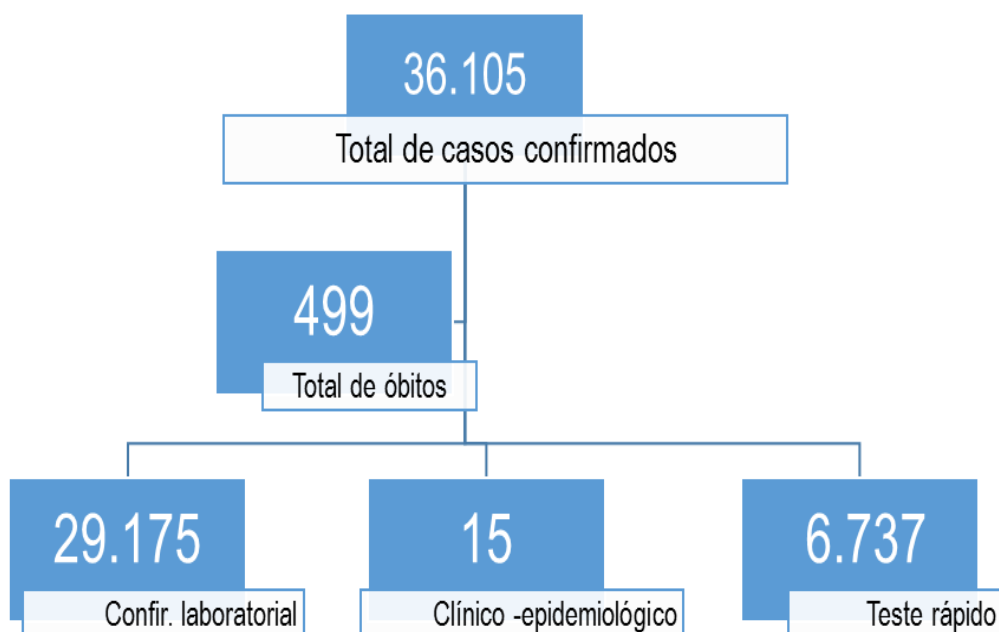


**Boletim Semanal Covid-19 - Região de Saúde de Feira de Santana - 06/03/2020 a 22/12/2020**

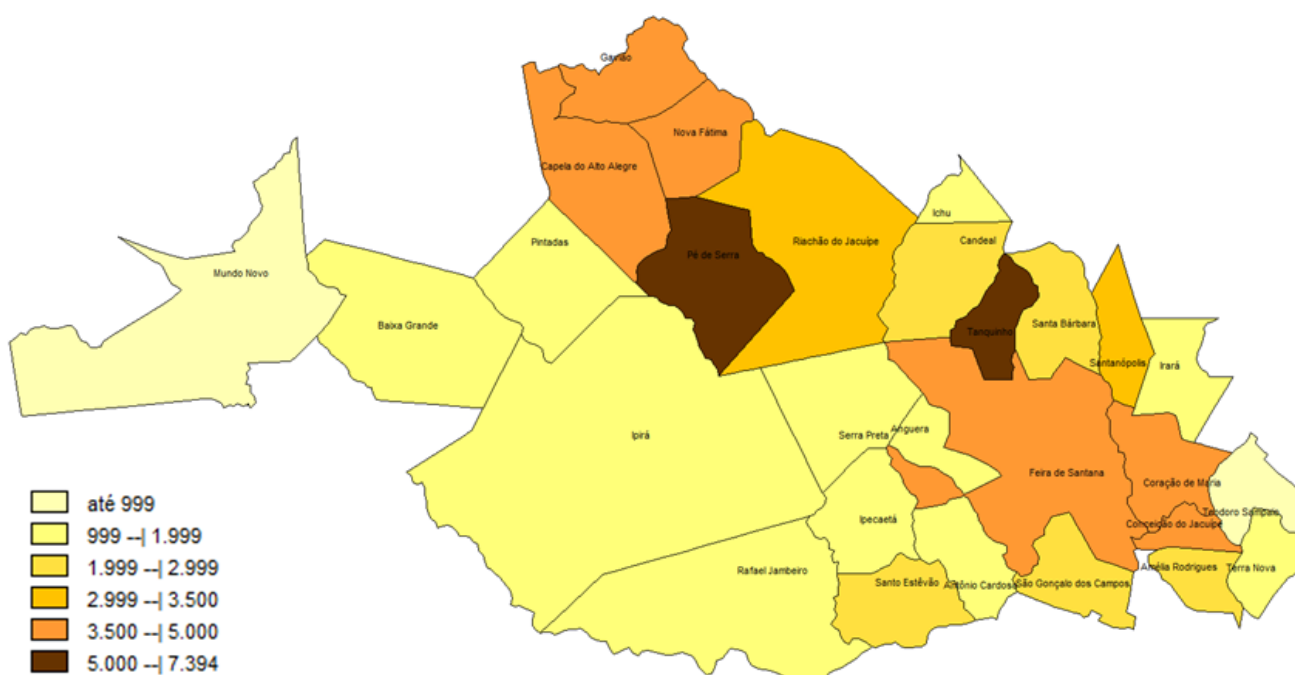
**Descrição**

COVID-19 é uma doença causada pelo coronavírus, denominado SARS-CoV-2, que apresenta um espectro clínico que varia de infecções assintomáticas a quadros graves, de elevada transmissibilidade e de distribuição global. O período de incubação é estimado entre 1 a 14 dias, com mediana de 5 a 6 dias.

**Casos e óbito Confirmados de Covid-19 da Região de Saúde de Feira de**



**Figura 1** - Incidência de Covid-19 por 100 mil hab. por município de residência, Região de Saúde de Feira de Santana/BA.

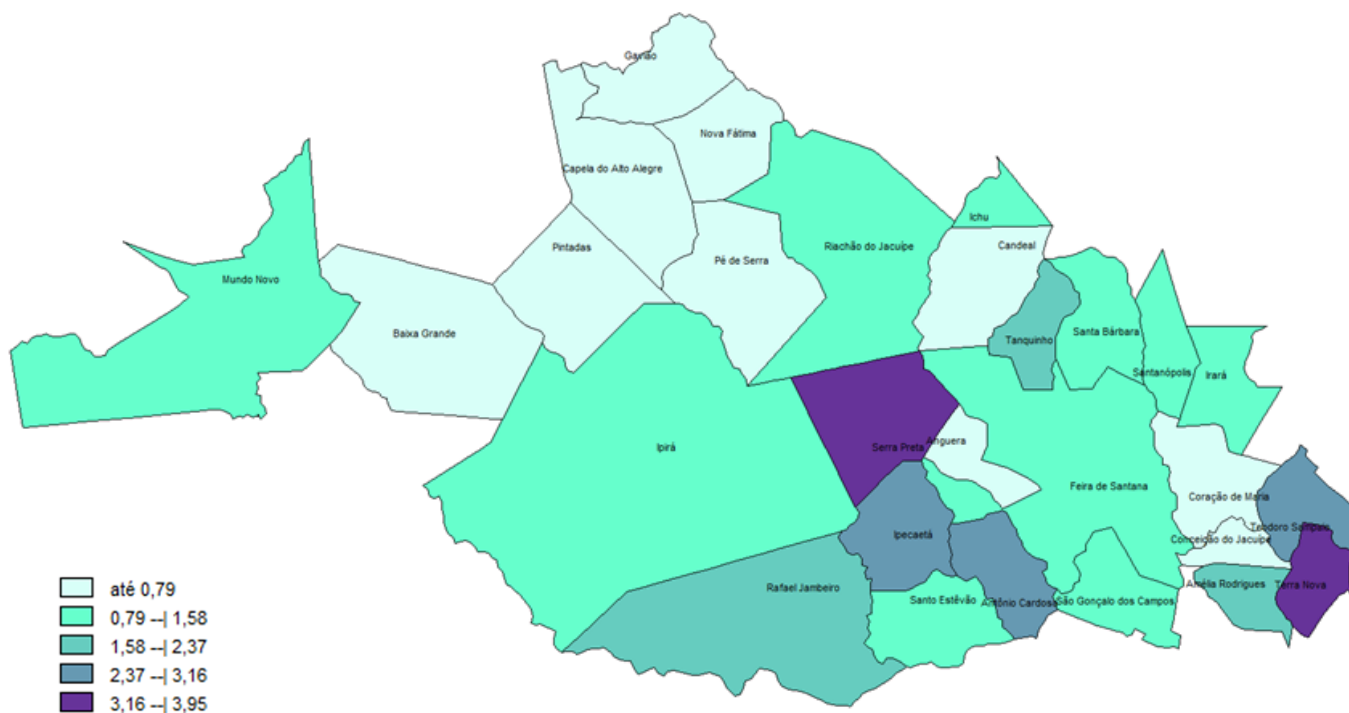


**Tabela 1** - Número de casos confirmados de Covid-19 e média móvel segundo município de residência, Região de Saúde de Feira de Santana/BA

Município de residência	Nº de casos confirmados	Média Móvel	Município de residência2	Nº de casos confirmados3	Média Móvel4
Amélia Rodrigues	751	5,14	Mundo Novo	256	2,86
Anguera	128	0,86	Nova Fátima	332	4,71
Antônio Cardoso	127	1,00	Pé de Serra	1.004	27,14
Baixa Grande	337	5,57	Pintadas	823	14,29
Candeal	238	2,00	Rafael Jambeiro	300	2,00
Capela do Alto Alegre	515	10,43	Riachão do Jacuípe	1.068	7,43
Conceição do Jacuípe	1.294	19,29	Santa Bárbara	554	2,71
Coração de Maria	809	4,57	Santanópolis	269	1,43
Feira de Santana	22.205	152,43	Santo Estêvão	1.180	12,29
Gavião	219	5,00	São Gonçalo dos Campos	1.065	7,71
Ichu	89	1,43	Serra Preta	277	0,86
Ipecaetá	162	0,86	Tanquinho	424	0,71
Ipirá	857	14,14	Teodoro Sampaio	72	0,43
Irará	522	3,14	Terra Nova	228	0,29

**Fonte:** Viep- NRS Centro Leste/Epidemiológico SESAB—Transparência

**Figura 2**– Letalidade por Covid-19, segundo município de residência, Região de Saúde de Feira de Santana/BA.



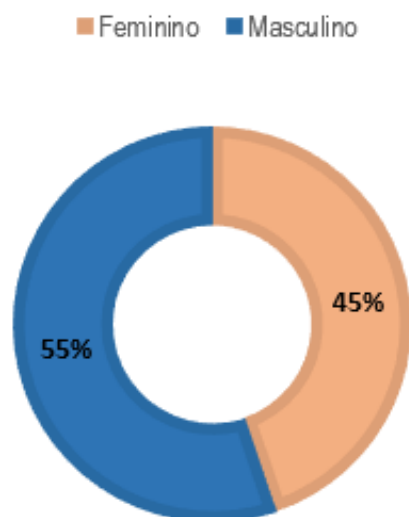
**Fonte:** Planilha paralela VIEP NRSCL/Painel Epidemiológico SESAB—Transparência

**Tabela 2** - Número de óbitos confirmados de Covid-19 e incremento de óbito em relação à última semana, por município de residência, Região de Saúde de Feira de Santana/BA.

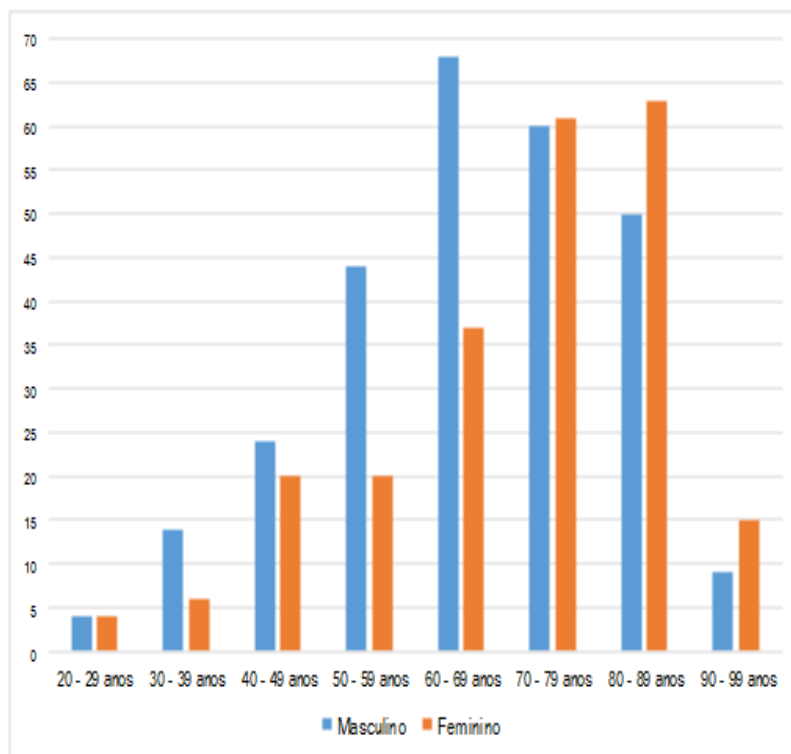
Letalidade	Nº de óbito	Incremento de óbito (%)	Letalidade	Nº de óbito <sup>3</sup>	Incremento de óbito (%) <sup>4</sup>
Amélia Rodrigues	14	0,00	Mundo Novo	3	0,00
Anguera	0	0,00	Nova Fátima	2	0,00
Antônio Cardoso	4	33,33	Pé de Serra	1	0,00
Baixa Grande	2	0,00	Pintadas	6	100,00
Candeal	0	-	Rafael Jambeiro	6	0,00
Capela do Alto Alegre	4	0,00	Riachão do Jacuípe	9	0,00
Conceição do Jacuípe	9	0,00	Santa Bárbara	7	16,67
Coração de Maria	5	0,00	Santanópolis	3	0,00
Feira de Santana	347	2,66	Santo Estêvão	14	16,67
Gavião	0	-	São Gonçalo dos Campos	13	0,00
Ichu	1	0,00	Serra Preta	10	0,00
Ipecaetá	5	25,00	Tanquinho	8	0,00
Ipirá	10	0,00	Teodoro Sampaio	2	0,00
Irará	6	0,00	Terra Nova	9	0,00

**Fonte:** Planilha paralela VIEP NRSCL/Epidemiológico SESAB—Transparência

**Gráfico 1**– Percentual de óbito segundo sexo e Região de Saúde de residência, Feira de Santana/BA.

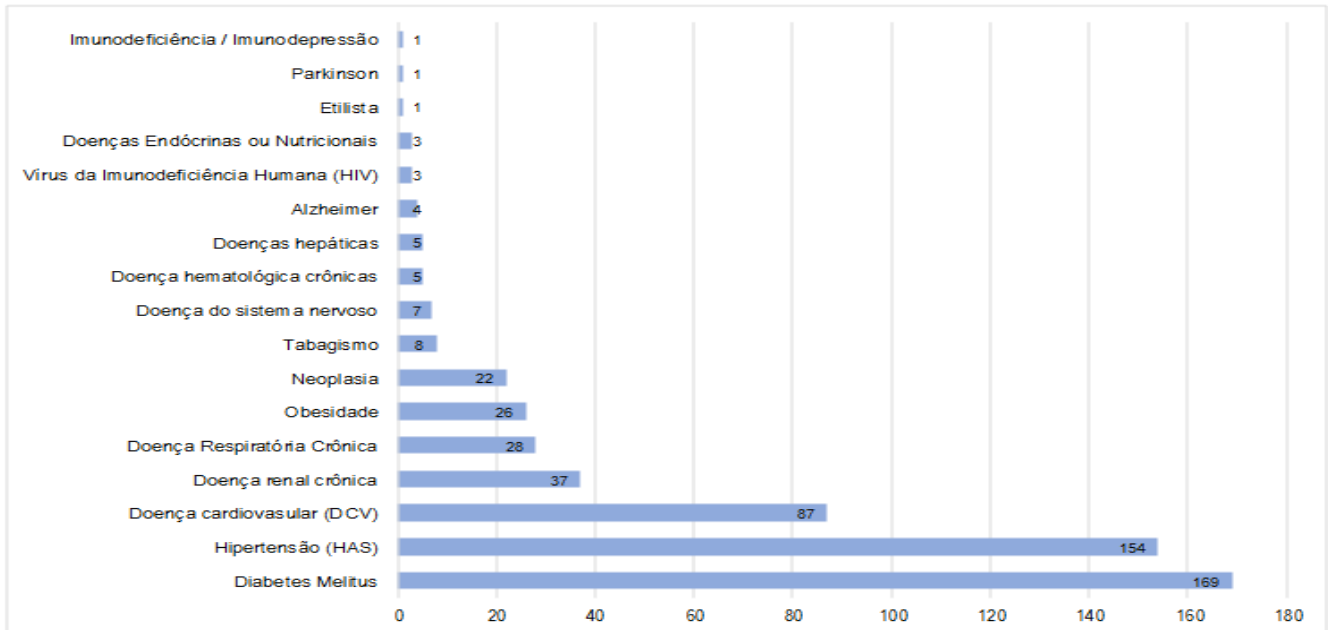


**Gráfico 2**– Número de óbito segundo sexo, faixa etária e Região de Saúde de residência, Feira de Santana/BA.



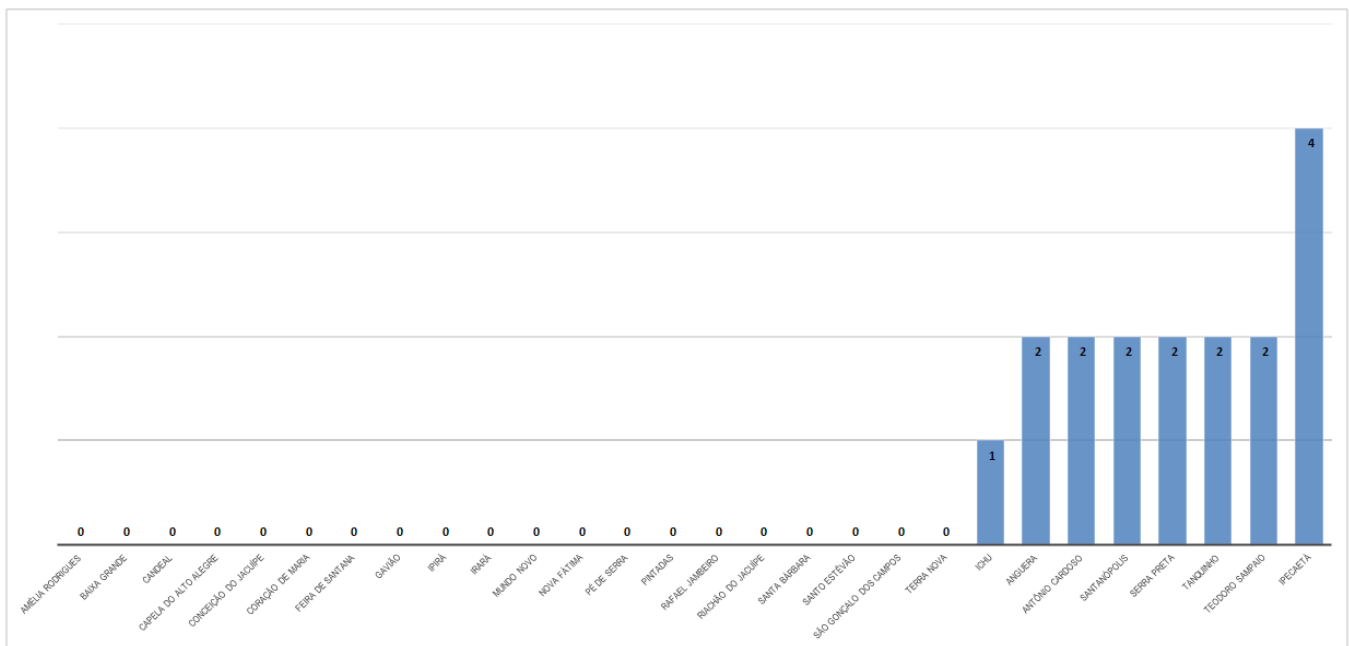
**Fonte:** Planilha paralela VIEP NRSCL/SESAB/Epidemiológico SESAB—Transparência

**Gráfico 3–** Comorbidades associadas aos óbitos por Covid-19, por Região de Saúde de residência, Feira de Santana/BA.



**Fonte:** Planilha paralela VIEP NRSL/SESAB/Epidemiológico SESAB—Transparência

**Gráfico 4-** Número de dias sem casos de Covid-19 por município de residência da Região de Saúde de Feira de Santana/BA.



**Fonte:** Planilha paralela VIEP NRSL/SESAB/Epidemiológico SESAB—Transparência

**Elaboração**  
 Vigilância Epidemiológica do NRS Centro Leste—SEDE  
 Região de Saúde de Feira de Santana

