

Boletim Semanal Covid-19 - Região de Saúde de Feira de Santana - 06/03/2020 a 05/01/2021

Descrição

COVID-19 é uma doença causada pelo coronavírus, denominado SARS-CoV-2, que apresenta um espectro clínico que varia de infecções assintomáticas a quadros graves, de elevada transmissibilidade e de distribuição global. O período de incubação é estimado entre 1 a 14 dias, com mediana de 5 a 6 dias.

Casos e óbito Confirmados de Covid-19 da Região de Saúde de Feira de

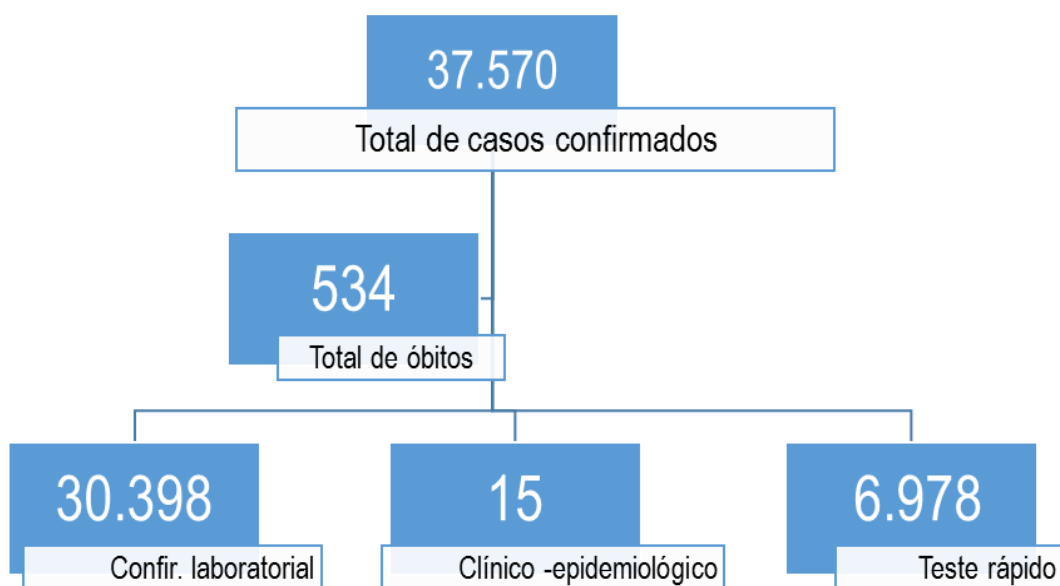


Figura 1 - Incidência de Covid-19 por 100 mil hab. por município de residência, Região de Saúde de Feira de Santana/BA.

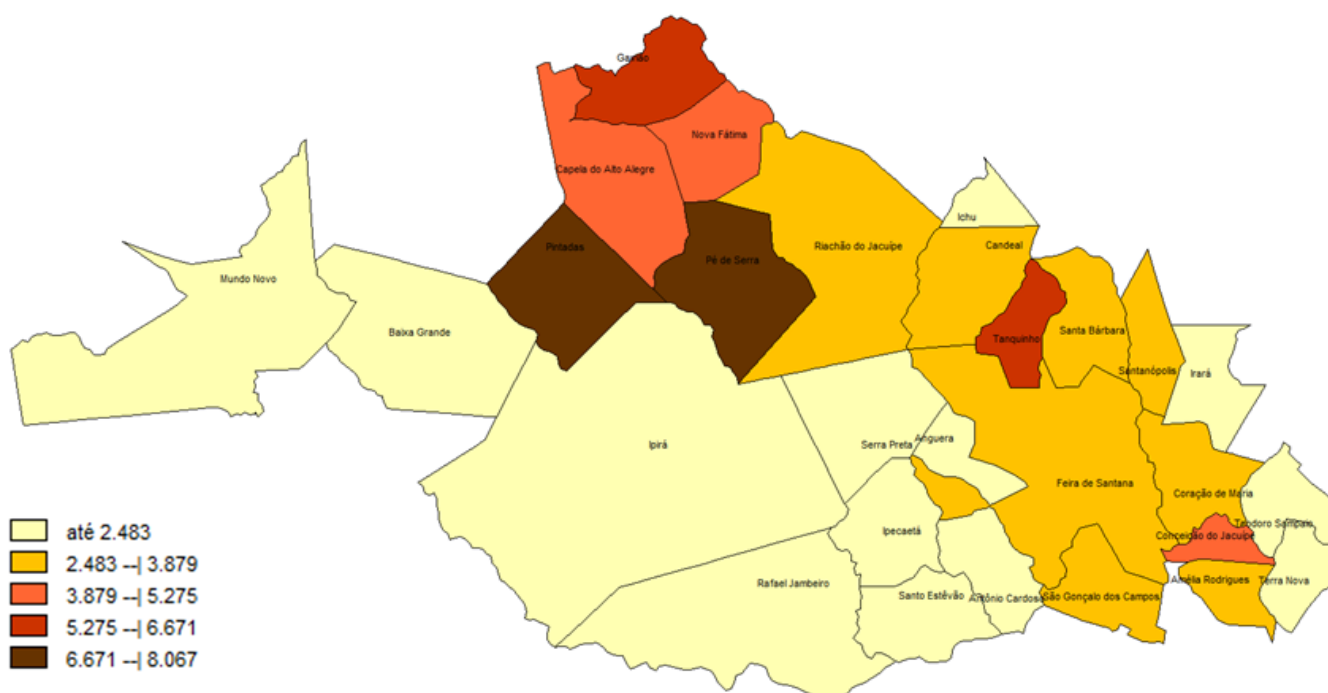
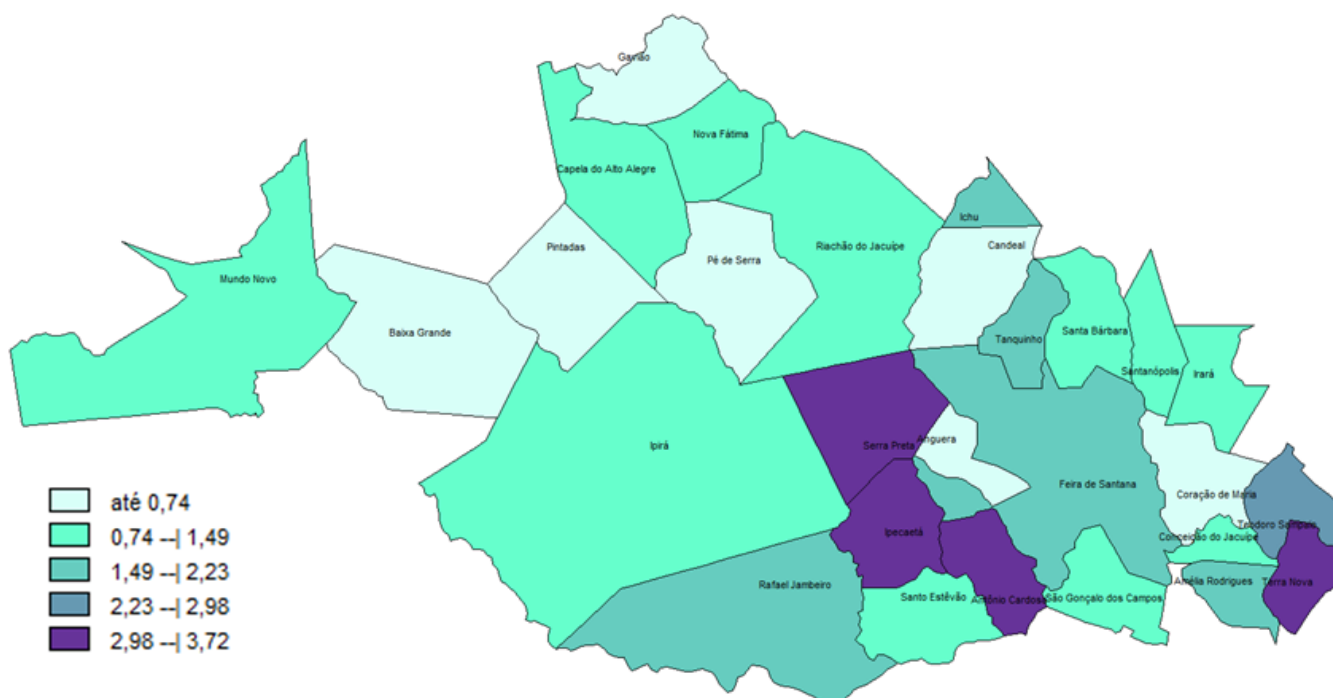


Tabela 1 - Número de casos confirmados de Covid-19 e média móvel segundo município de residência, Região de Saúde de Feira de Santana/BA

Município de residência	Nº de casos confirmados	Média Móvel	Município de residência	Nº de casos confirmados	Média Móvel
Amélia Rodrigues	785	0,4	Mundo Novo	304	2,7
Anguera	128	0,0	Nova Fátima	333	0,0
Antônio Cardoso	127	0,0	Pé de Serra	1.058	1,0
Baixa Grande	365	1,0	Pintadas	842	1,0
Candeal	259	2,0	Rafael Jambeiro	318	0,9
Capela do Alto Alegre	541	1,1	Riachão do Jacuípe	1.099	2,4
Conceição do Jacuípe	1.419	5,9	Santa Bárbara	556	0,1
Coração de Maria	841	1,9	Santanópolis	276	0,1
Feira de Santana	22.881	54,3	Santo Estêvão	1.292	8,7
Gavião	246	1,0	São Gonçalo dos Campos	1.134	2,6
Ichu	103	0,1	Serra Preta	283	0,3
Ipecaetá	163	0,0	Tanquinho	443	0,9
Ipirá	871	0,7	Teodoro Sampaio	86	0,4
Irará	575	4,3	Terra Nova	242	0,0

Fonte: Viep– NRS Centro Leste/Epidemiológico SESAB—Transparência

Figura 2– Letalidade por Covid-19, segundo município de residência, Região de Saúde de Feira de Santana/BA.



Fonte: Planilha paralela VIEP NRSCL/Painel Epidemiológico SESAB—Transparência

Tabela 2 - Número de óbitos confirmados de Covid-19 e incremento de óbito em relação à última semana, por município de residência, Região de Saúde de Feira de Santana/BA.

Município de residência	Nº de óbito	Incremento de óbito (%)	Município de residência	Nº de óbito	Incremento de óbito (%)
Amélia Rodrigues	15	0,00	Mundo Novo	3	0,00
Anguera	0	0,00	Nova Fátima	3	50,00
Antônio Cardoso	4	0,00	Pé de Serra	2	0,00
Baixa Grande	2	0,00	Pintadas	6	0,00
Candeal	1	-	Rafael Jambeiro	6	0,00
Capela do Alto Alegre	5	25,00	Riachão do Jacuípe	10	11,11
Conceição do Jacuípe	11	0,00	Santa Bárbara	8	0,00
Coração de Maria	6	20,00	Santanópolis	3	0,00
Feira de Santana	368	3,66	Santo Estêvão	16	0,00
Gavião	0	-	São Gonçalo dos Campos	14	7,69
Ichu	2	0,00	Serra Preta	10	0,00
Ipecaetá	5	0,00	Tanquinho	8	0,00
Ipirá	11	0,00	Teodoro Sampaio	2	0,00
Irará	6	0,00	Terra Nova	9	0,00

Fonte: Planilha paralela VIEP NRSL/Epidemiológico SESAB—Transparência

Gráfico 1– Percentual de óbito segundo sexo e Região de Saúde de residência, Feira de Santana/BA.

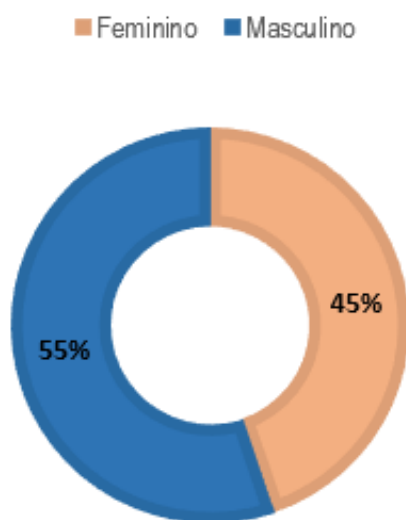
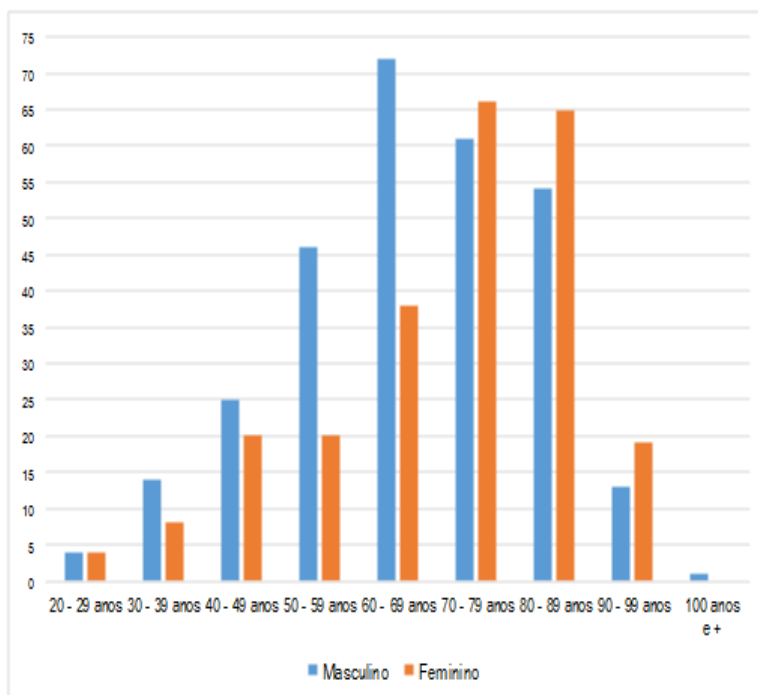
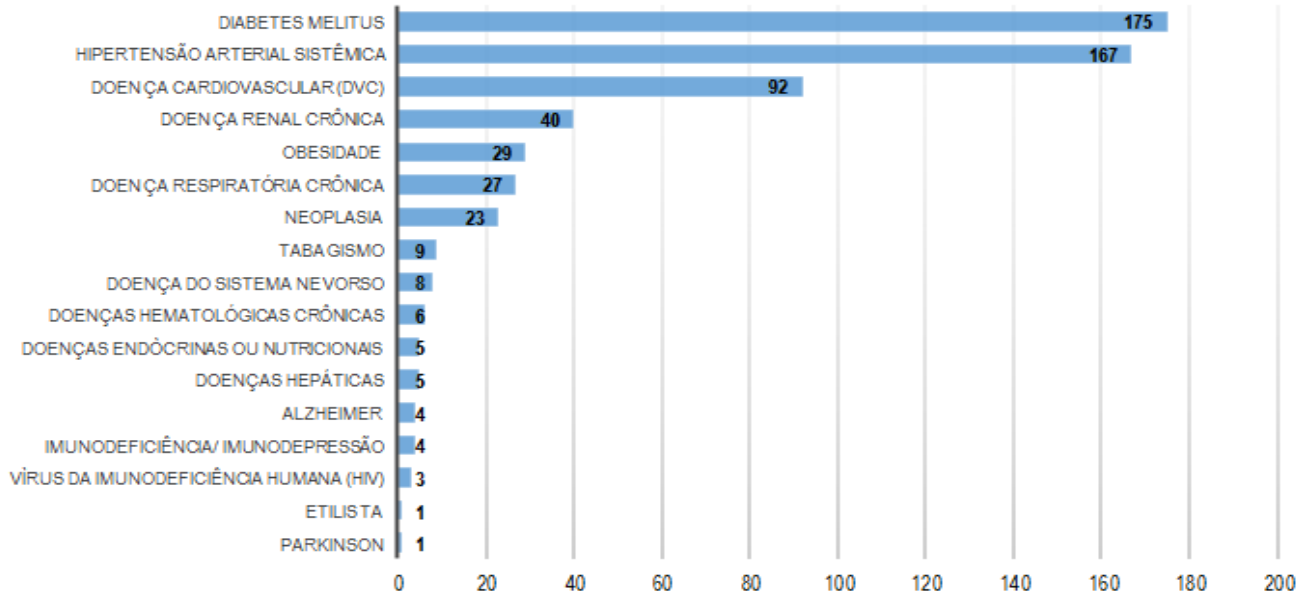


Gráfico 2– Número de óbito segundo sexo, faixa etária e Região de Saúde de residência, Feira de Santana/BA.



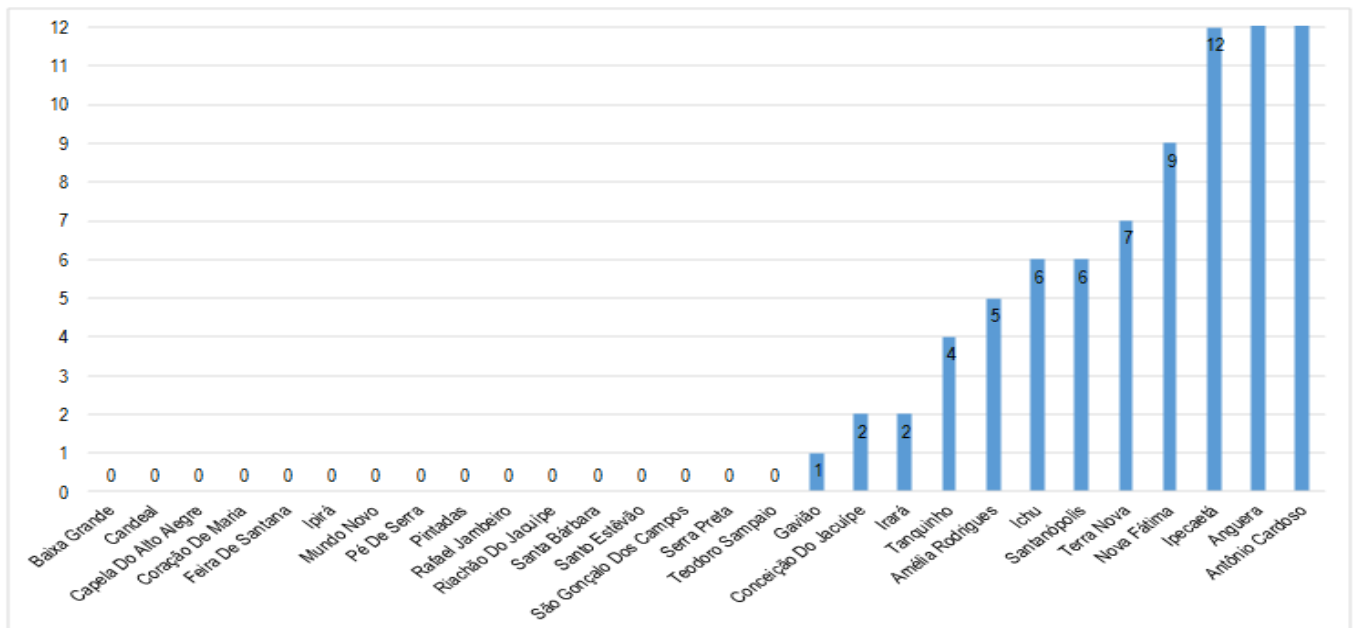
Fonte: Planilha paralela VIEP NRSL/SESAB/Epidemiológico SESAB—Transparência

Gráfico 3– Comorbidades associadas aos óbitos por Covid-19, segundo Região de Saúde de residência, Feira de Santana/BA.



Fonte: Planilha paralela VIEP NRSL/SESAB/Epidemiológico SESAB—Transparência

Gráfico 4– Número de dias sem casos de Covid-19 por município de residência da Região de Saúde de Feira de Santana/BA.



Fonte: Planilha paralela VIEP NRSL/SESAB/Epidemiológico SESAB—Transparência

Elaboração
 Vigilância Epidemiológica do NRS Centro Leste—SEDE
 Região de Saúde de Feira de Santana

