

Boletim Semanal Covid-19 - Região de Saúde de Feira de Santana - 06/03/2020 a 12/01/2021

Descrição

COVID-19 é uma doença causada pelo coronavírus, denominado SARS-CoV-2, que apresenta

um espectro clínico que varia de infecções assintomáticas a quadros graves, de elevada transmissibilidade e de distribuição global.

O período de incubação é estimado entre 1 a 14 dias, com mediana de 5 a 6 dias.

Casos e óbitos confirmados de Covid-19 da Região de Saúde de Feira de

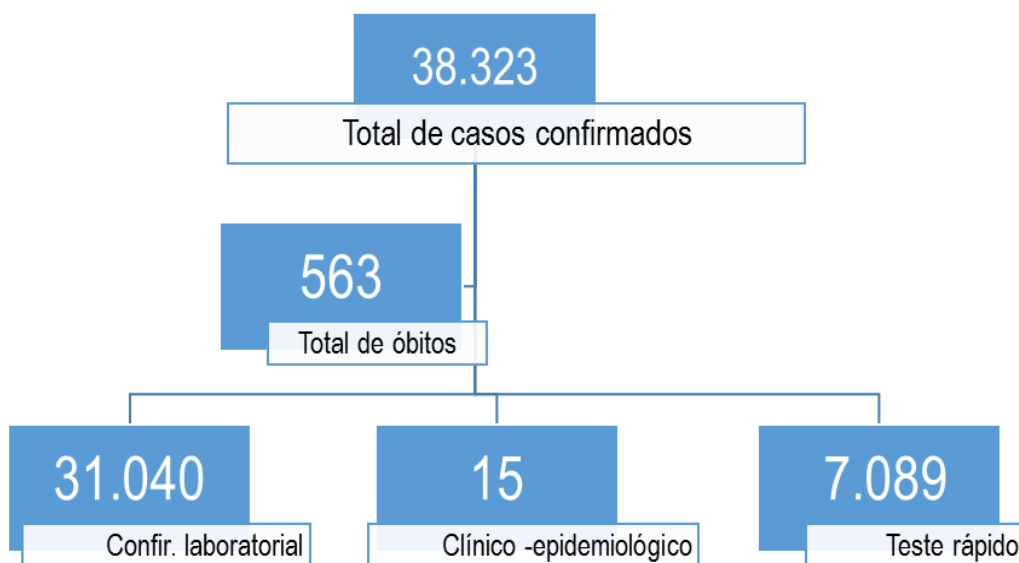


Figura 1 - Incidência de Covid-19 por 100 mil hab. e município de residência, Região de Saúde de Feira de Santana/BA.

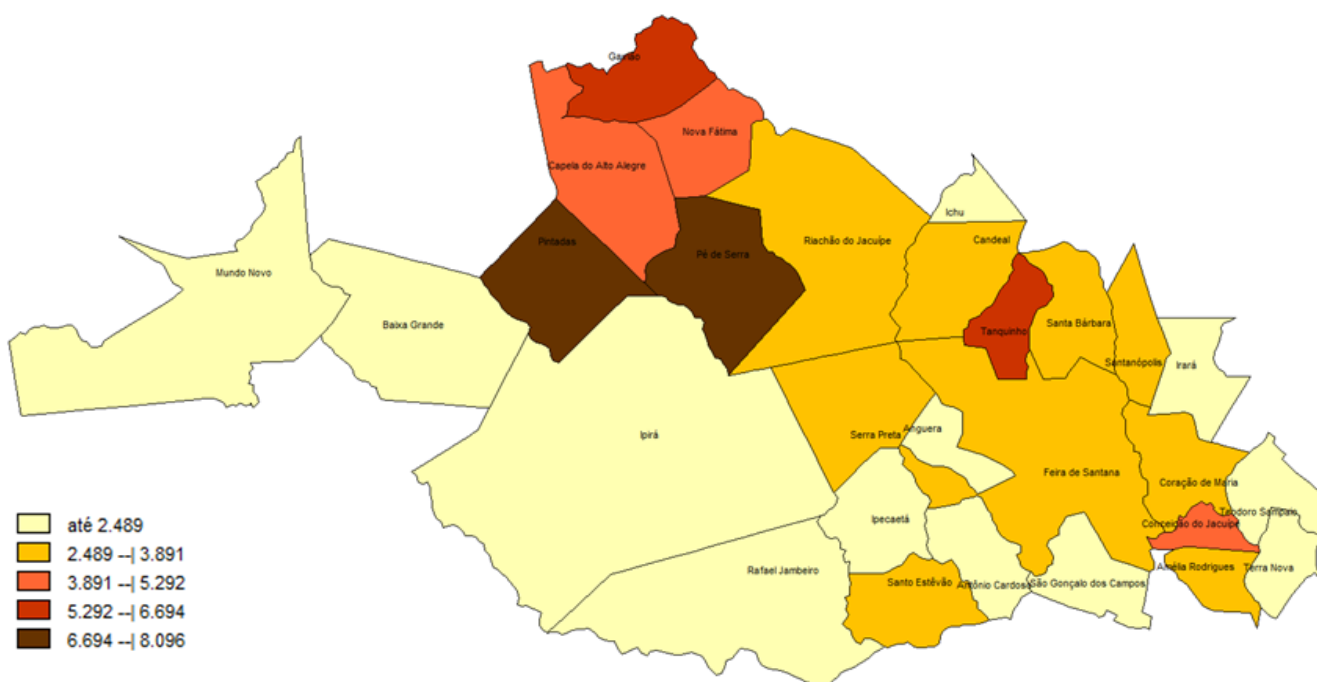
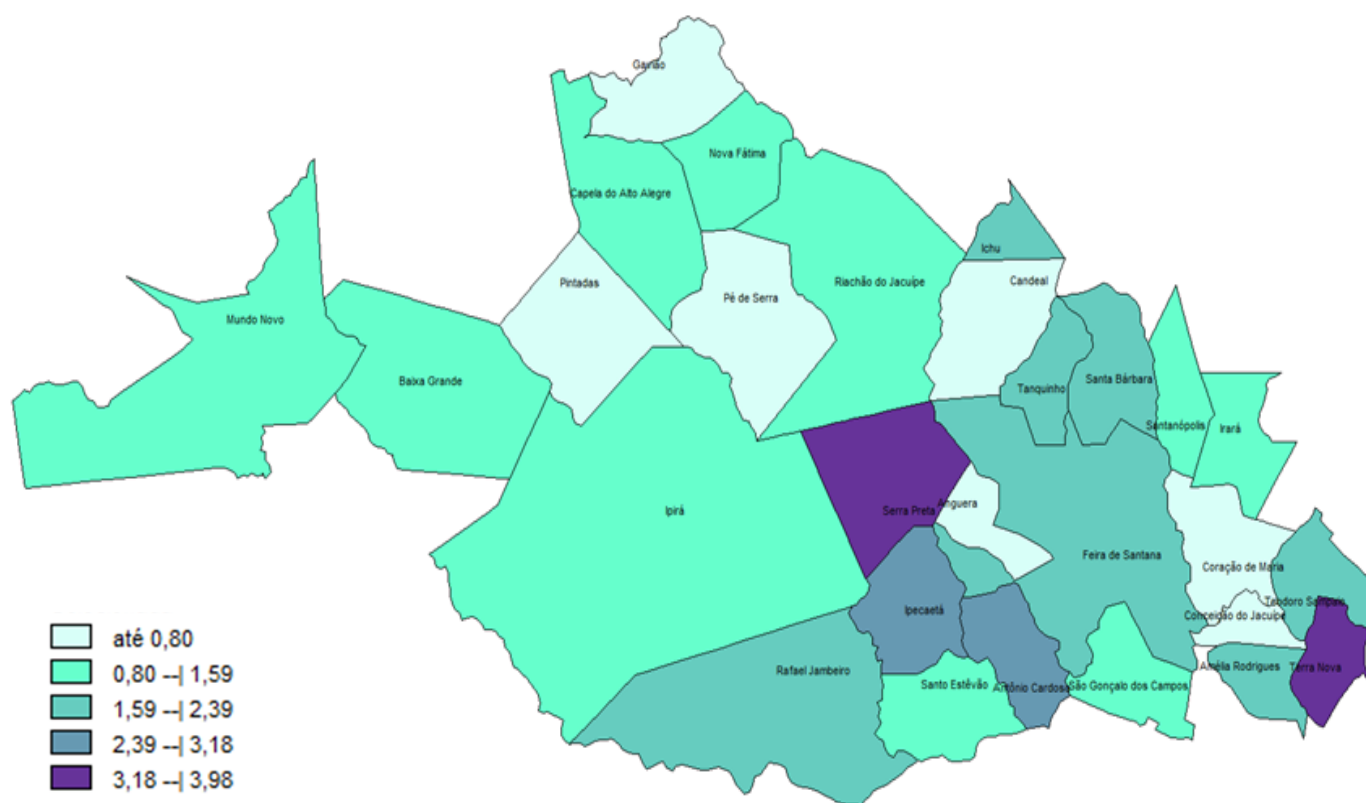


Tabela 1 - Número de casos confirmados de Covid-19 e média móvel segundo município de residência, Região de Saúde de Feira de Santana/BA

Município de residência	Nº de casos confirmados	Média Móvel	Município de residência	Nº de casos confirmados	Média Móvel
Amélia Rodrigues	823	5,4	Mundo Novo	308	0,6
Anguera	137	1,3	Nova Fátima	334	0,1
Antônio Cardoso	127	0,0	Pé de Serra	1.071	1,9
Baixa Grande	372	1,0	Pintadas	845	0,4
Candeal	270	1,6	Rafael Jambeiro	344	3,7
Capela do Alto Alegre	549	1,1	Riachão do Jacuípe	1.126	3,9
Conceição do Jacuípe	1.465	6,6	Santa Bárbara	557	0,1
Coração de Maria	850	1,3	Santanópolis	276	0,0
Feira de Santana	23.245	52,0	Santo Estêvão	1.344	7,4
Gavião	255	1,3	São Gonçalo dos Campos	1.140	0,9
Ichu	114	1,6	Serra Preta	286	0,4
Ipecaetá	168	0,7	Tanquinho	443	0,0
Ipirá	935	9,1	Teodoro Sampaio	91	0,7
Irará	597	3,1	Terra Nova	251	1,3

Fonte: Viep- NRS Centro Leste/Epidemiológico SESAB—Transparência

Figura 2– Letalidade por Covid-19, segundo município de residência, Região de Saúde de Feira de Santana/BA.



Fonte: Planilha paralela VIEP NRSCL/Painel Epidemiológico SESAB—Transparência

Tabela 2 - Número de óbitos confirmados de Covid-19 e incremento de óbito em relação à última semana, por município de residência, Região de Saúde de Feira de Santana/BA.

Município de residência	Nº de óbito	Incremento de óbito (%)	Município de residência2	Nº de óbito2	Incremento de óbito (%)2
Amélia Rodrigues	15	0,00	Mundo Novo	3	0,00
Anguera	0	0,00	Nova Fátima	3	0,00
Antônio Cardoso	4	0,00	Pé de Serra	2	0,00
Baixa Grande	3	50,00	Pintadas	6	0,00
Candeal	1	-	Rafael Jambeiro	7	16,67
Capela do Alto Alegre	5	0,00	Riachão do Jacuípe	11	10,00
Conceição do Jacuípe	11	0,00	Santa Bárbara	10	25,00
Coração de Maria	6	0,00	Santanópolis	3	0,00
Feira de Santana	388	5,43	Santo Estêvão	16	0,00
Gavião	0	-	São Gonçalo dos Cam-	15	7,14
Ichu	2	0,00	Serra Preta	10	0,00
Ipecaetá	5	0,00	Tanquinho	8	0,00
Ipirá	12	9,09	Teodoro Sampaio	2	0,00
Irará	6	0,00	Terra Nova	10	11,11

Fonte: Planilha paralela VIEP NRSCL/Epidemiológico SESAB—Transparência

Gráfico 1– Percentual de óbito segundo sexo e Região de Saúde de residência, Feira de Santana/BA.

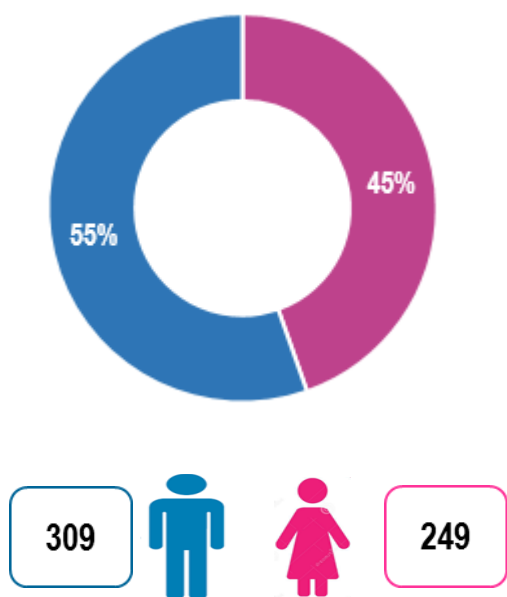
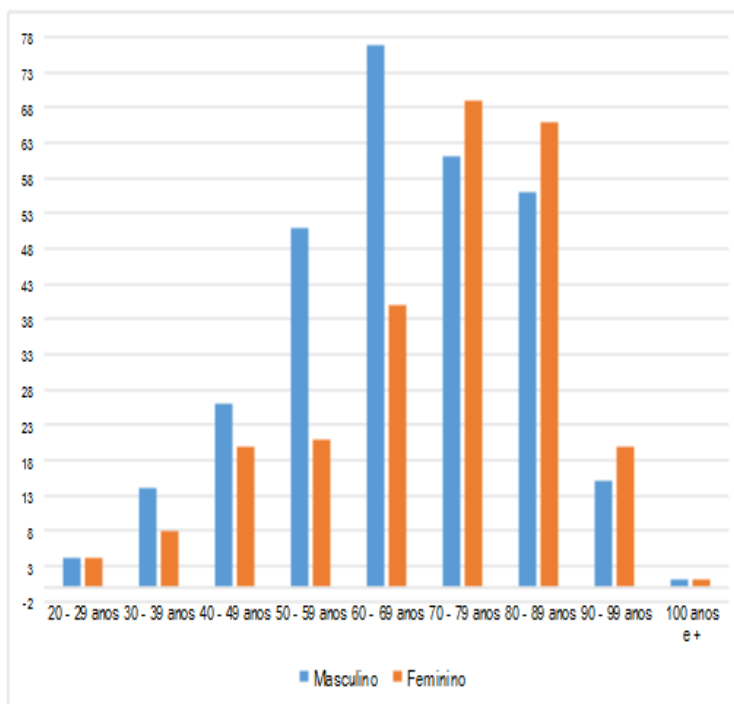
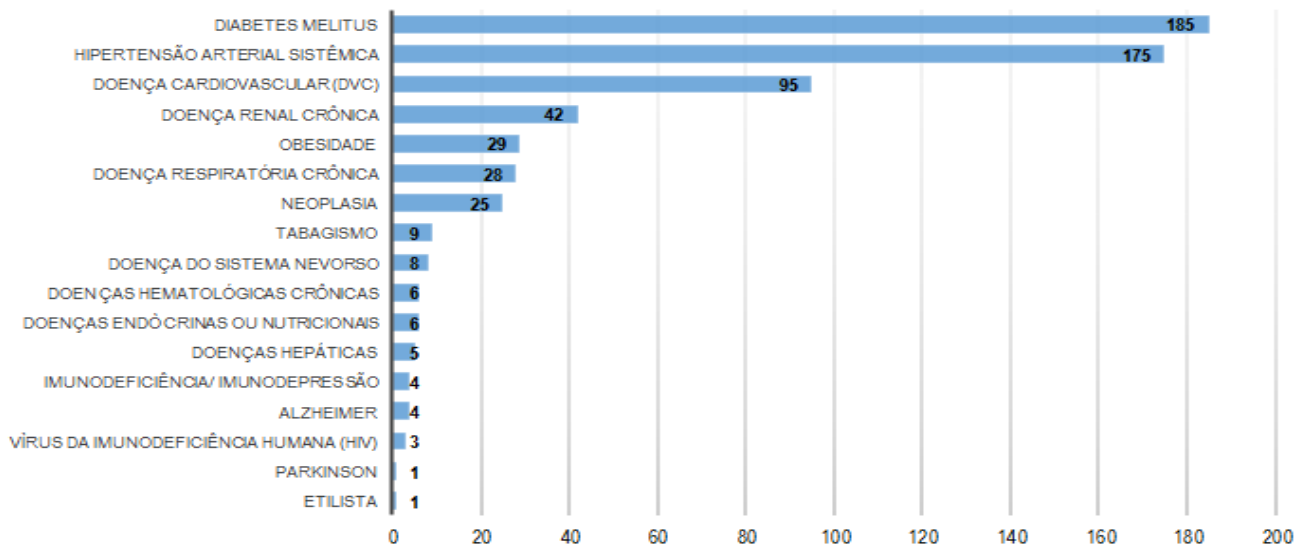


Gráfico 2– Número de óbito segundo sexo, faixa etária e Região de Saúde de residência, Feira de Santana/BA.



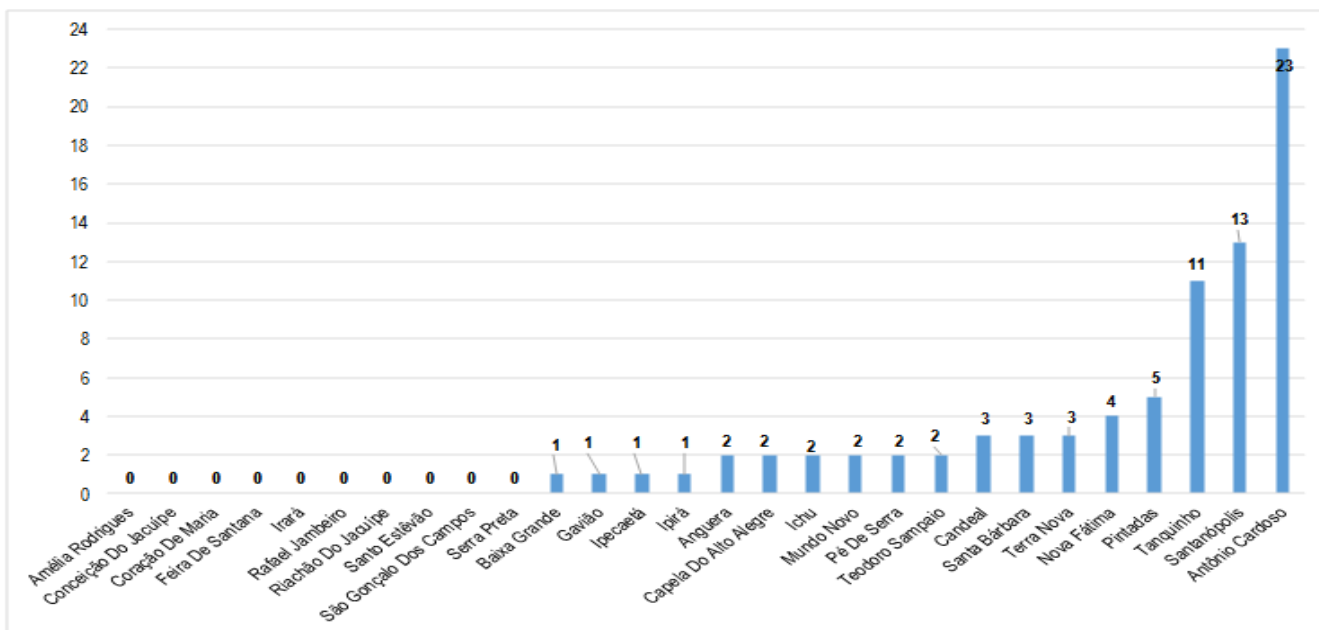
Fonte: Planilha paralela VIEP NRSCL/SESAB/Epidemiológico SESAB—Transparência

Gráfico 3– Comorbidades associadas aos óbitos por Covid-19, segundo Região de Saúde de residência, Feira de Santana/BA.



Fonte: Planilha paralela VIEP NRSL/SESAB/Epidemiológico SESAB—Transparência

Gráfico 4– Número de dias sem casos de Covid-19 por município de residência da Região de Saúde FSa/BA.



Fonte: Planilha paralela VIEP NRSL/SESAB/Epidemiológico SESAB—Transparência

OBSERVAÇÃO

Os dados apresentados neste Boletim são extraído dos sistemas oficiais de informação em saúde. Diferenças entre o banco de dados do municípios e base estadual expressa que os municípios **não atualizam** em tempo hábil e oportuno os sistemas de informação em saúde relacionados ao Covid-19.

Elaboração

Vigilância Epidemiológica do NRS Centro Leste—SEDE
Região de Saúde de Feira de Santana

