

Boletim Semanal Covid-19 - Região de Saúde de Feira de Santana - 06/03/2020 a 29/12/2020

Descrição

COVID-19 é uma doença causada pelo coronavírus, denominado SARS-CoV-2, que apresenta um espectro clínico que varia de infecções assintomáticas a quadros graves, de elevada transmissibilidade e de distribuição global. O período de incubação é estimado entre 1 a 14 dias, com mediana de 5 a 6 dias.

Casos e óbito Confirmados de Covid-19 da Região de Saúde de Feira de Santana/BA

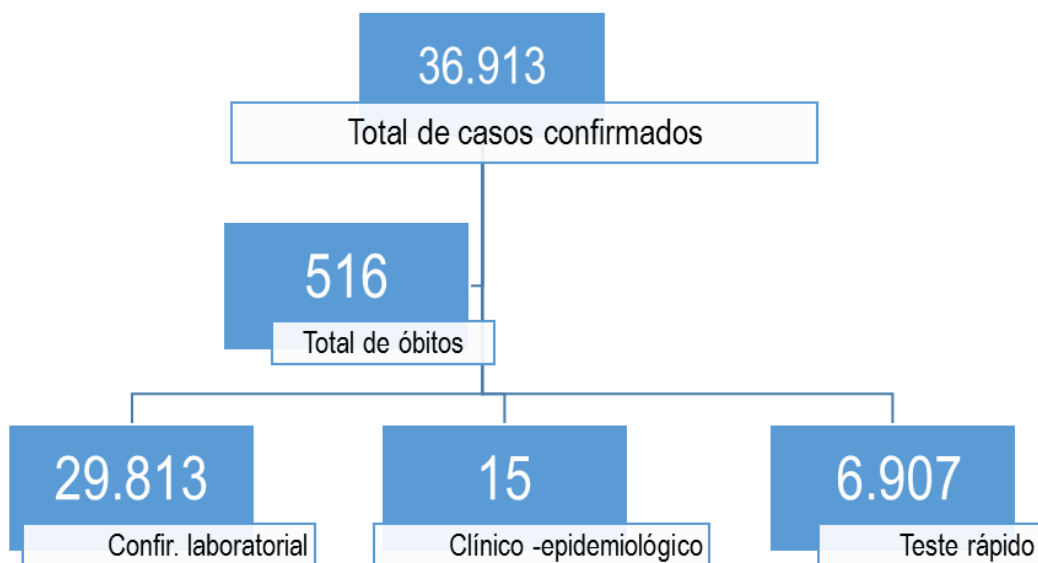


Figura 1 - Incidência de Covid-19 por 100 mil hab. por município de residência, Região de Saúde de Feira de Santana/BA.

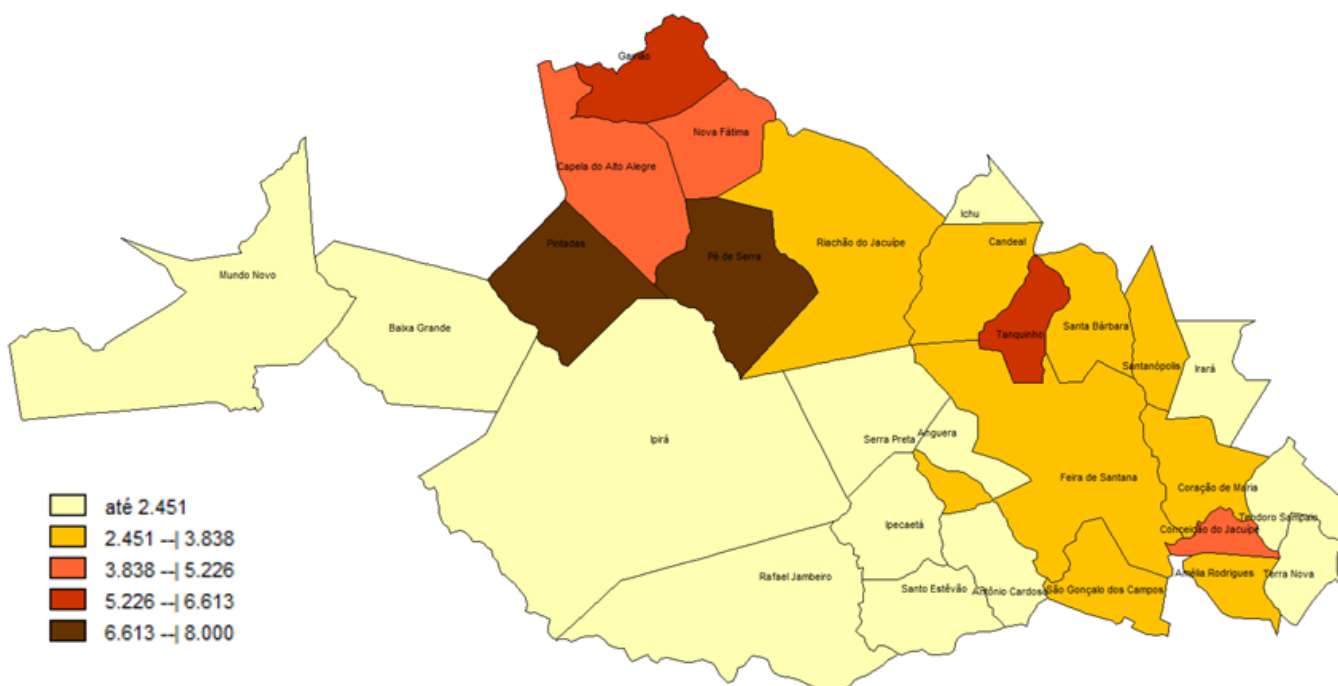
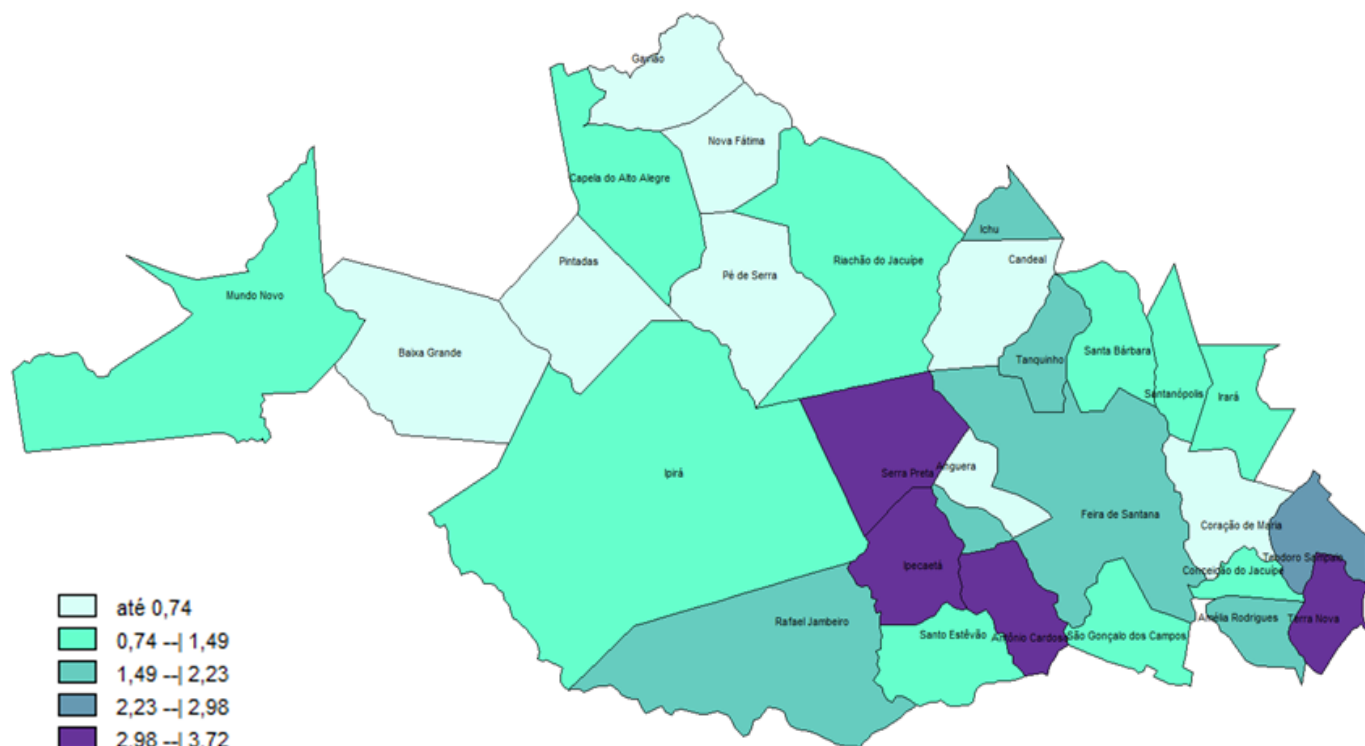


Tabela 1 - Número de casos confirmados de Covid-19 e média móvel segundo município de residência, Região de Saúde de Feira de Santana/BA

Município de residência	Nº de casos confirmados	Média Móvel	Município de residência	Nº de casos confirmados	Média Móvel
Amélia Rodrigues	782	4,4	Mundo Novo	285	4,1
Anguera	128	0,0	Nova Fátima	333	0,1
Antônio Cardoso	127	0,0	Pé de Serra	1.051	6,7
Baixa Grande	358	3,0	Pintadas	835	1,7
Candeal	245	1,0	Rafael Jambeiro	312	1,7
Capela do Alto Alegre	533	2,6	Riachão do Jacuípe	1.082	2,0
Conceição do Jacuípe	1.378	12,0	Santa Bárbara	555	0,1
Coração de Maria	828	2,7	Santanópolis	275	0,9
Feira de Santana	22.501	42,3	Santo Estêvão	1.231	7,3
Gavião	239	2,9	São Gonçalo dos Campos	1.116	7,3
Ichu	102	1,9	Serra Preta	281	0,6
Ipecaetá	163	0,1	Tanquinho	437	1,9
Ipirá	866	1,3	Teodoro Sampaio	83	1,6
Irará	545	3,3	Terra Nova	242	2,0

Fonte: Viep- NRS Centro Leste/Epidemiológico SESAB—Transparência

Figura 2– Letalidade por Covid-19, segundo município de residência, Região de Saúde de Feira de Santana/BA.



Fonte: Planilha paralela VIEP NRSCL/Painel Epidemiológico SESAB—Transparência

Tabela 2 - Número de óbitos confirmados de Covid-19 e incremento de óbito em relação à última semana, por município de residência, Região de Saúde de Feira de Santana/BA.

Município de residência	Nº de óbito	Incremento de óbito (%)	Município de residência2	Nº de óbito3	Incremento de óbito (%)2
Amélia Rodrigues	15	7,14	Mundo Novo	3	0,00
Anguera	0	0,00	Nova Fátima	2	0,00
Antônio Cardoso	4	0,00	Pé de Serra	2	0,00
Baixa Grande	2	0,00	Pintadas	6	0,00
Candeal	0	-	Rafael Jambeiro	6	0,00
Capela do Alto Alegre	4	0,00	Riachão do Jacuípe	9	0,00
Conceição do Jacuípe	11	22,22	Santa Bárbara	8	14,29
Coração de Maria	5	0,00	Santanópolis	3	0,00
Feira de Santana	355	2,31	Santo Estêvão	16	14,29
Gavião	0	-	São Gonçalo dos Campos	13	0,00
Ichu	2	100,00	Serra Preta	10	0,00
Ipecaetá	5	0,00	Tanquinho	8	0,00
Ipirá	11	10,00	Teodoro Sampaio	2	0,00
Irará	6	0,00	Terra Nova	9	0,00

Fonte: Planilha paralela VIEP NRSCL/Epidemiológico SESAB—Transparência

Gráfico 1– Percentual de óbito segundo sexo e Região de Saúde de residência, Feira de Santana/BA.

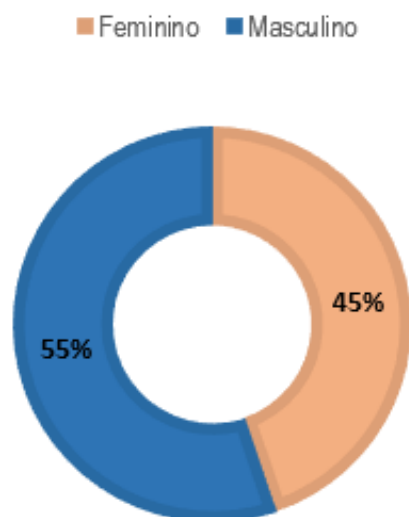
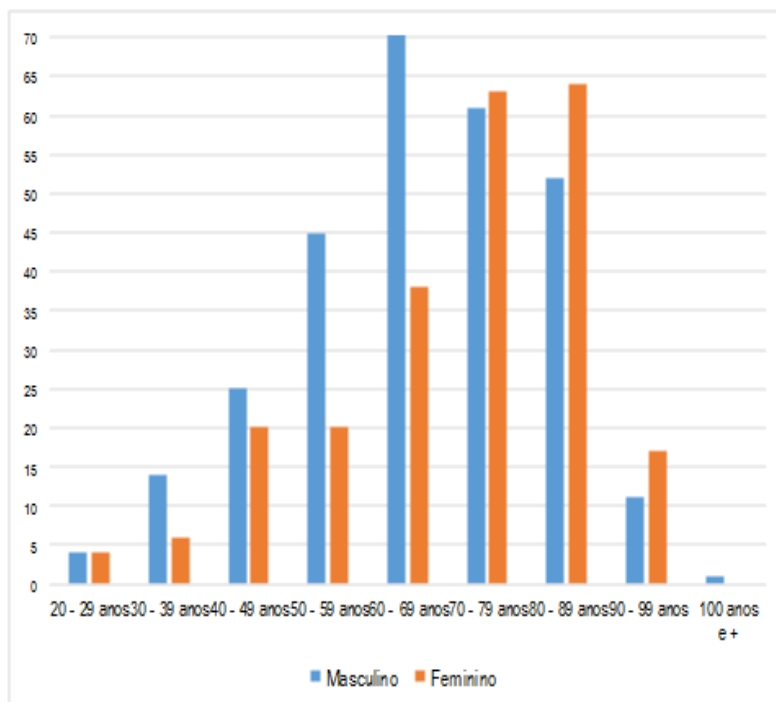
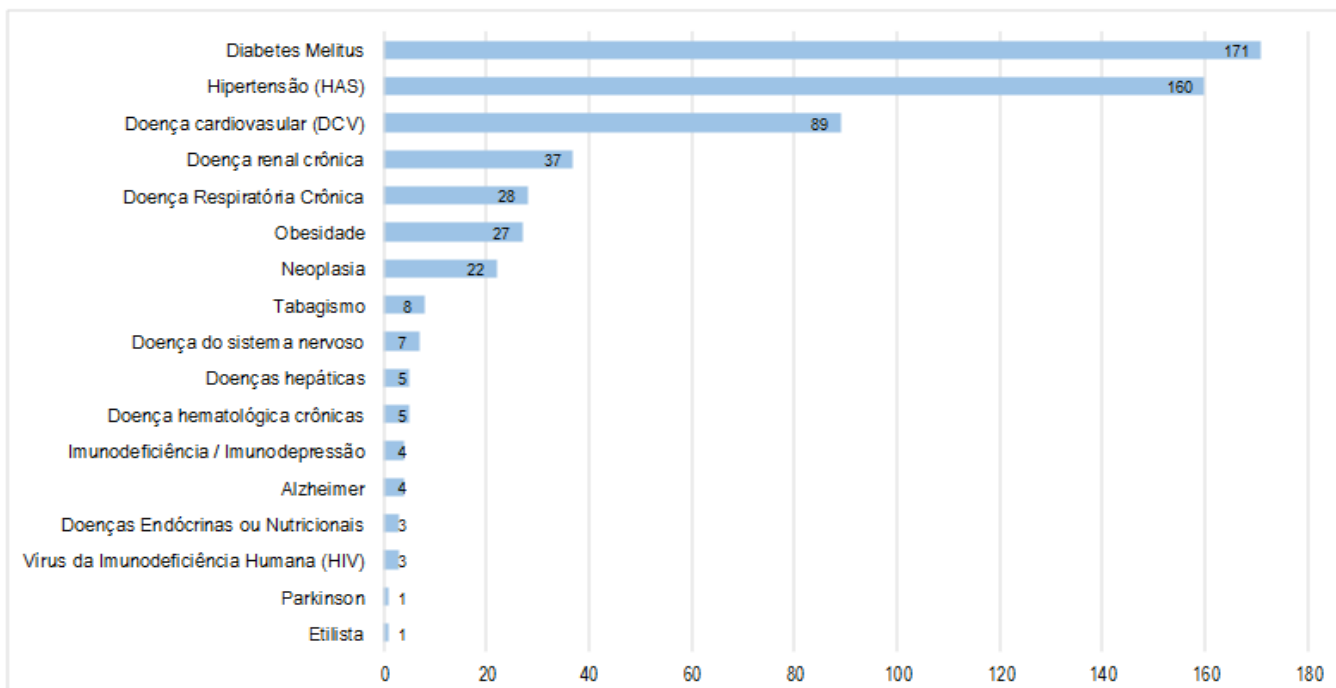


Gráfico 2– Número de óbito segundo sexo, faixa etária e Região de Saúde de residência, Feira de Santana/BA.



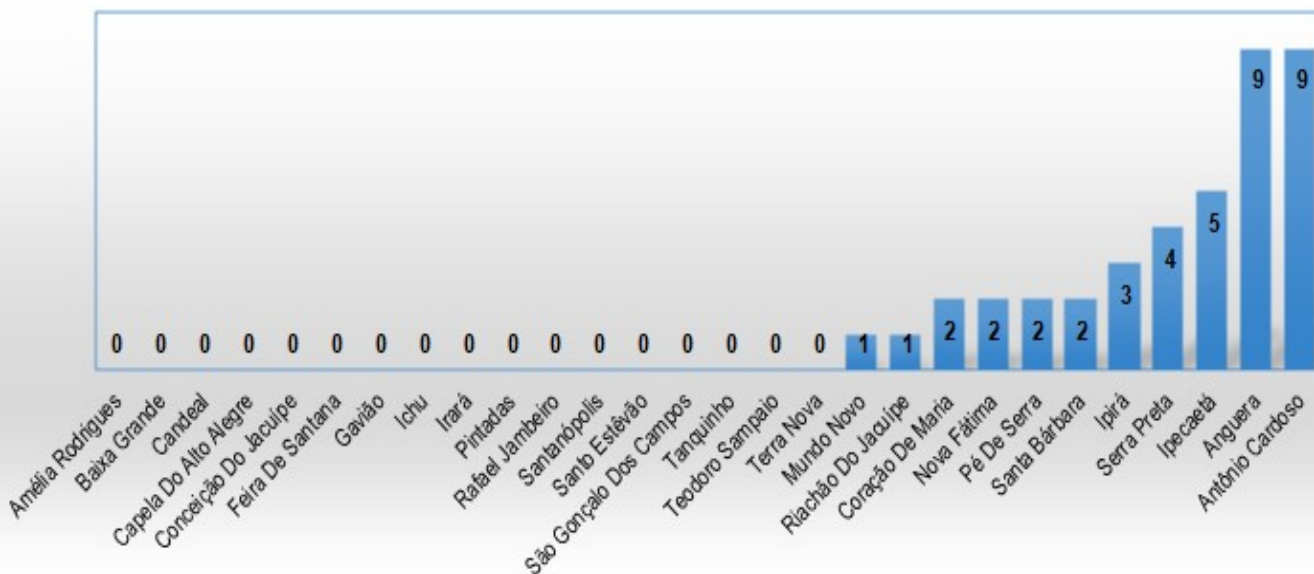
Fonte: Planilha paralela VIEP NRSCL/SESAB/Epidemiológico SESAB—Transparência

Gráfico 3– Comorbidades associadas aos óbitos por Covid-19, por Região de Saúde de residência, Feira de Santana/BA.



Fonte: Planilha paralela VIEP NRSL/SESAB/Epidemiológico SESAB—Transparência

Gráfico 4- Número de dias sem casos de Covid-19 por município de residência da Região de Saúde de Feira de Santana/BA.



Fonte: Planilha paralela VIEP NRSL/SESAB/Epidemiológico SESAB—Transparência

Elaboração
 Vigilância Epidemiológica do NRS Centro Leste—SEDE
 Região de Saúde de Feira de Santana

