



BOLETIM EPIDEMIOLÓGICO **BAHIA**
MONKEYPOX

Até a Semana Epidemiológica 41

Secretaria de Saúde do Estado da Bahia – SESAB
Superintendência de Vigilância e Proteção da Saúde – SUVISA
Centro de Informações Estratégicas em Vigilância em Saúde – CIEVS Bahia



Estado da Bahia

SECRETARIA
DA SAÚDE



Dados Acumulados



MUNDO

Países
118

Confirmados
74247

Óbitos
37



BRASIL

Notificados
37525

Confirmados
8725

Óbitos
7



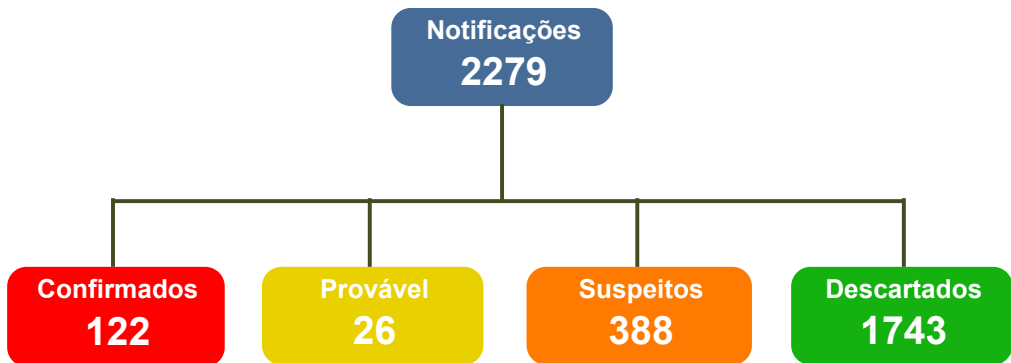
BAHIA

Notificados
2279

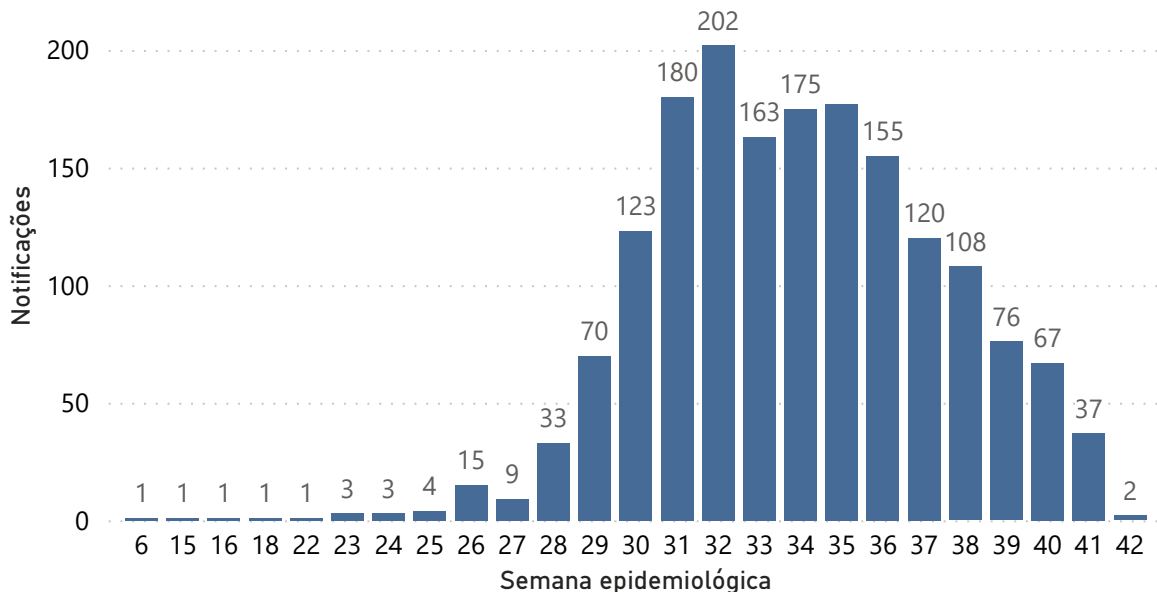
Confirmados
122

Óbitos
0

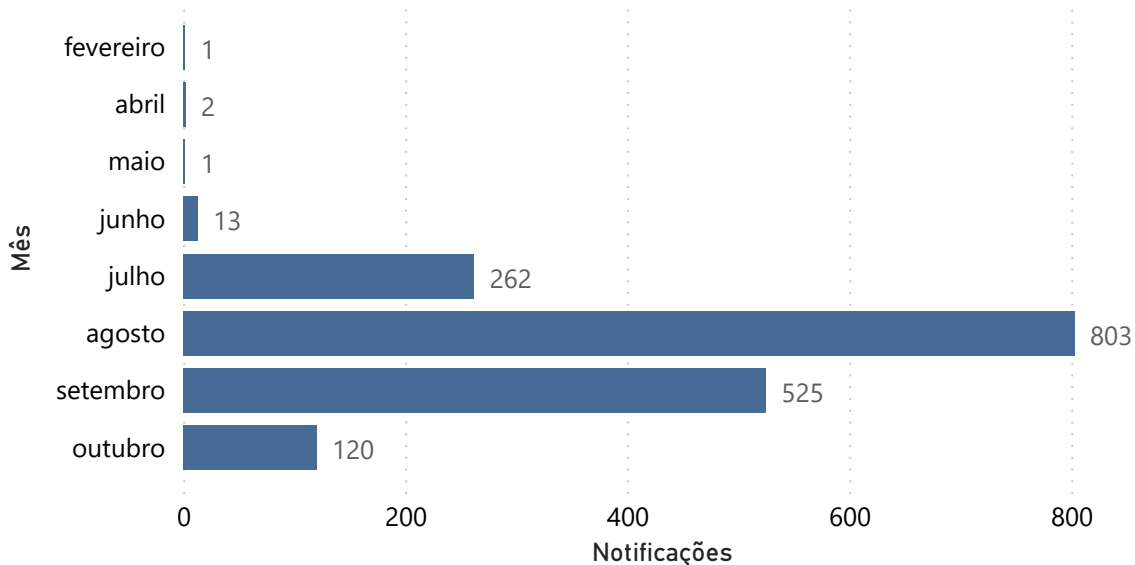
Cenário Bahia



Distribuição dos casos notificados de Monkeypox por semana epidemiológica de início dos sintomas, Bahia 2022



Distribuição dos casos notificados de Monkeypox por mês de início dos sintomas, Bahia 2022



* Dados parciais. Sujeitos à alteração. Fonte: e-SUSSINAN, Gal e Redcap.

Distribuição de casos por núcleo regional de saúde de residência: Leste

NRS	MUNICÍPIOS	NOTIFICADOS	% NOTIFICADOS	CONFIRMADOS
Leste	AMARGOSA	8	0,56%	0
Leste	ARATUÍPE	1	0,07%	0
Leste	CAMAÇARI	29	2,01%	0
Leste	CANDEIAS	3	0,21%	0
Leste	CASTRO ALVES	2	0,14%	1
Leste	CONCEIÇÃO DA FEIRA	7	0,49%	4
Leste	CONCEIÇÃO DO ALMEIDA	2	0,14%	1
Leste	CRUZ DAS ALMAS	7	0,49%	0
Leste	DIAS D'ÁVILA	23	1,60%	0
Leste	DOM MACEDO COSTA	1	0,07%	0
Leste	FEIRA DE SANTANA	1	0,07%	1
Leste	ITAPARICA	3	0,21%	0
Leste	JAGUARIPE	5	0,35%	0
Leste	JIQUEIRIÇÁ	10	0,69%	0
Leste	LAJE	6	0,42%	0
Leste	LAURO DE FREITAS	43	2,99%	4
Leste	MADRE DE DEUS	10	0,69%	0
Leste	MARAGOGIPE	5	0,35%	0
Leste	MATA DE SÃO JOÃO	10	0,69%	0
Leste	MUNIZ FERREIRA	1	0,07%	0
Leste	MURITIBA	1	0,07%	0
Leste	MUTUÍPE	3	0,21%	1
Leste	NAZARÉ	33	2,29%	0
Leste	POJUCA	4	0,28%	0
Leste	PRESIDENTE TANCREDO NEVES	1	0,07%	0
Leste	SALINAS DA MARGARIDA	1	0,07%	0
Leste	SALVADOR	1117	77,57%	81
Leste	SANTA TERESINHA	3	0,21%	0
Leste	SANTO AMARO	2	0,14%	0
Leste	SANTO ANTÔNIO DE JESUS	45	3,13%	2
Leste	SÃO FELIPE	2	0,14%	0
Leste	SÃO FRANCISCO DO CONDE	5	0,35%	0
Leste	SÃO MIGUEL DAS MATAS	5	0,35%	0
Leste	SÃO SEBASTIÃO DO PASSÉ	3	0,21%	0
Leste	SAPEAÇU	4	0,28%	0
Leste	SIMÕES FILHO	28	1,94%	0
Leste	UBAÍRA	4	0,28%	0
Leste	VERA CRUZ	2	0,14%	0
Total		1440	100,00%	95

Distribuição de casos por núcleo regional de saúde de residência: Sul

NRS	MUNICÍPIOS	NOTIFICADOS	% NOTIFICADOS	CONFIRMADOS
Sul	ITABUNA	11	12,09%	0
Sul	ITUBERÁ	11	12,09%	0
Sul	ILHÉUS	10	10,99%	1
Sul	VALENÇA	7	7,69%	0
Sul	MARACÁS	6	6,59%	2
Sul	JAGUAQUARA	4	4,40%	0
Sul	UBATÁ	4	4,40%	0
Sul	CAIRU	3	3,30%	1
Sul	JEQUIÉ	3	3,30%	0
Sul	NILO PEÇANHA	3	3,30%	0
Sul	BARRA DO ROCHA	2	2,20%	0
Sul	BREJÕES	2	2,20%	0
Sul	GANDU	2	2,20%	0
Sul	IRAJUBA	2	2,20%	0
Sul	UBAITABA	2	2,20%	0
Sul	BOA NOVA	1	1,10%	0
Sul	BUERAREMA	1	1,10%	0
Sul	CAMACAN	1	1,10%	0
Sul	CRAVOLÂNDIA	1	1,10%	0
Sul	IBICARAÍ	1	1,10%	0
Sul	IBIRAPITANGA	1	1,10%	0
Sul	IPIAÚ	1	1,10%	0
Sul	IRAMAIA	1	1,10%	0
Sul	ITAGI	1	1,10%	0
Sul	ITIRUÇU	1	1,10%	0
Sul	JITAÚNA	1	1,10%	0
Sul	JUSSARI	1	1,10%	0
Sul	MARAÚ	1	1,10%	0
Sul	NOVA IBIÁ	1	1,10%	0
Sul	PIRAÍ DO NORTE	1	1,10%	0
Sul	SANTA CRUZ DA VITÓRIA	1	1,10%	0
Sul	TEOLÂNDIA	1	1,10%	0
Sul	UNA	1	1,10%	0
Sul	WENCESLAU GUIMARÃES	1	1,10%	0
Total		91	100,00%	4

* Dados parciais. Sujeitos à alteração. Fonte: e-SUSSINAN, Gal e Redcap.

**Distribuição de casos por núcleo regional de
saúde de residência: Centro Leste**

NRS	MUNICÍPIOS	NOTIFICADOS	% NOTIFICADOS	CONFIRMADOS
Centro-Leste	FEIRA DE SANTANA	82	59,42%	6
Centro-Leste	ITABERABA	5	3,62%	0
Centro-Leste	ITAETÉ	5	3,62%	0
Centro-Leste	CONCEIÇÃO DO COITÉ	4	2,90%	2
Centro-Leste	AMÉLIA RODRIGUES	3	2,17%	0
Centro-Leste	BARROCAS	3	2,17%	0
Centro-Leste	CORAÇÃO DE MARIA	3	2,17%	0
Centro-Leste	ÁGUA FRIA	2	1,45%	0
Centro-Leste	ANDARAÍ	2	1,45%	0
Centro-Leste	CANSANÇÃO	2	1,45%	0
Centro-Leste	CONCEIÇÃO DO JACUIPE	2	1,45%	1
Centro-Leste	IRAQUARA	2	1,45%	0
Centro-Leste	RAFAEL JAMBEIRO	2	1,45%	0
Centro-Leste	SANTO ESTÊVÃO	2	1,45%	0
Centro-Leste	SÃO GONÇALO DOS CAMPOS	2	1,45%	0
Centro-Leste	ARACI	1	0,72%	0
Centro-Leste	BAIXA GRANDE	1	0,72%	0
Centro-Leste	BOA VISTA DO TUPIM	1	0,72%	0
Centro-Leste	ICHU	1	0,72%	0
Centro-Leste	IPECAETÁ	1	0,72%	0
Centro-Leste	LENÇÓIS	1	0,72%	0
Centro-Leste	MONTE SANTO	1	0,72%	0
Centro-Leste	PALMEIRAS	1	0,72%	0
Centro-Leste	PÉ DE SERRA	1	0,72%	1
Centro-Leste	QUEIMADAS	1	0,72%	0
Centro-Leste	RETIROLÂNDIA	1	0,72%	0
Centro-Leste	RIACHÃO DO JACUIPE	1	0,72%	0
Centro-Leste	SANTA BÁRBARA	1	0,72%	0
Centro-Leste	SANTANÓPOLIS	1	0,72%	0
Centro-Leste	SEABRA	1	0,72%	0
Centro-Leste	VALENTE	1	0,72%	0
Centro-Leste	WAGNER	1	0,72%	0
Total		138	100,00%	10

**Distribuição de casos por núcleo regional de
saúde de residência: Extremo Sul**

NRS	MUNICÍPIOS	NOTIFICADOS	% NOTIFICADOS	CONFIRMADOS
Extremo Sul	ALCOBAÇA	2	4,08%	0
Extremo Sul	CARAVELAS	2	4,08%	0
Extremo Sul	EUNÁPOLIS	3	6,12%	0
Extremo Sul	ITABELA	4	8,16%	1
Extremo Sul	ITAPEBI	1	2,04%	0
Extremo Sul	MUCURI	1	2,04%	0
Extremo Sul	PORTO SEGURO	15	30,61%	3
Extremo Sul	SANTA CRUZ CABRÁLIA	8	16,33%	0
Extremo Sul	TEIXEIRA DE FREITAS	13	26,53%	1
Total		49	100,00%	5

**Distribuição de casos por núcleo regional de
saúde de residência: Centro Norte**

NRS	MUNICÍPIOS	NOTIFICADOS	% NOTIFICADOS	CONFIRMADOS
Centro-norte	CAFARNAUM	1	2,94%	0
Centro-norte	CANARANA	2	5,88%	0
Centro-norte	CAPIM GROSSO	2	5,88%	0
Centro-norte	GENTIO DO OURO	1	2,94%	0
Centro-norte	IBITITÁ	2	5,88%	0
Centro-norte	IRECÊ	8	23,53%	1
Centro-norte	JOÃO DOURADO	1	2,94%	0
Centro-norte	LAPÃO	5	14,71%	0
Centro-norte	MIGUEL CALMON	2	5,88%	0
Centro-norte	MORRO DO CHAPÉU	2	5,88%	0
Centro-norte	OUROLÂNDIA	1	2,94%	0
Centro-norte	PIRITIBA	2	5,88%	0
Centro-norte	PRESIDENTE DUTRA	4	11,76%	0
Centro-norte	XIQUE-XIQUE	1	2,94%	1
Total		34	100,00%	2

**Distribuição de casos por núcleo regional de
saúde de residência: Oeste**

NRS	MUNICÍPIOS	NOTIFICADOS	% NOTIFICADOS	CONFIRMADOS
Oeste	BARRA	2	16,67%	0
Oeste	BARREIRAS	3	25,00%	0
Oeste	CORIBE	1	8,33%	0
Oeste	LUÍS EDUARDO MAGALHÃES	1	8,33%	0
Oeste	SANTA RITA DE CÁSSIA	1	8,33%	0
Oeste	SANTANA	1	8,33%	0
Oeste	SÃO DESIDÉRIO	2	16,67%	0
Oeste	SÃO FÉLIX DO CORIBE	1	8,33%	0
Total		12	100,00%	0

* Dados parciais. Sujeitos à alteração. Fonte: e-SUSSINAN, Gal e Redcap.

**Distribuição de casos por núcleo regional de
saúde de residência: Sudoeste**

NRS	MUNICÍPIOS	NOTIFICADOS	% NOTIFICADOS	CONFIRMADOS
Sudoeste	ANAGÉ	1	2,56%	0
Sudoeste	BRUMADO	2	5,13%	0
Sudoeste	CAETANOS	4	10,26%	0
Sudoeste	CAETITÉ	3	7,69%	0
Sudoeste	FIRMINO ALVES	1	2,56%	0
Sudoeste	IBICOARA	2	5,13%	0
Sudoeste	IBICUI	2	5,13%	0
Sudoeste	IGUAÍ	1	2,56%	0
Sudoeste	ITAPETINGA	1	2,56%	0
Sudoeste	ITARANTIM	1	2,56%	0
Sudoeste	ITUAÇU	3	7,69%	0
Sudoeste	LIVRAMENTO DE NOSSA SENHORA	1	2,56%	0
Sudoeste	RIO DE CONTAS	2	5,13%	0
Sudoeste	TANHAÇU	2	5,13%	0
Sudoeste	TANQUE NOVO	1	2,56%	0
Sudoeste	VITÓRIA DA CONQUISTA	12	30,77%	4
Total		39	100,00%	4

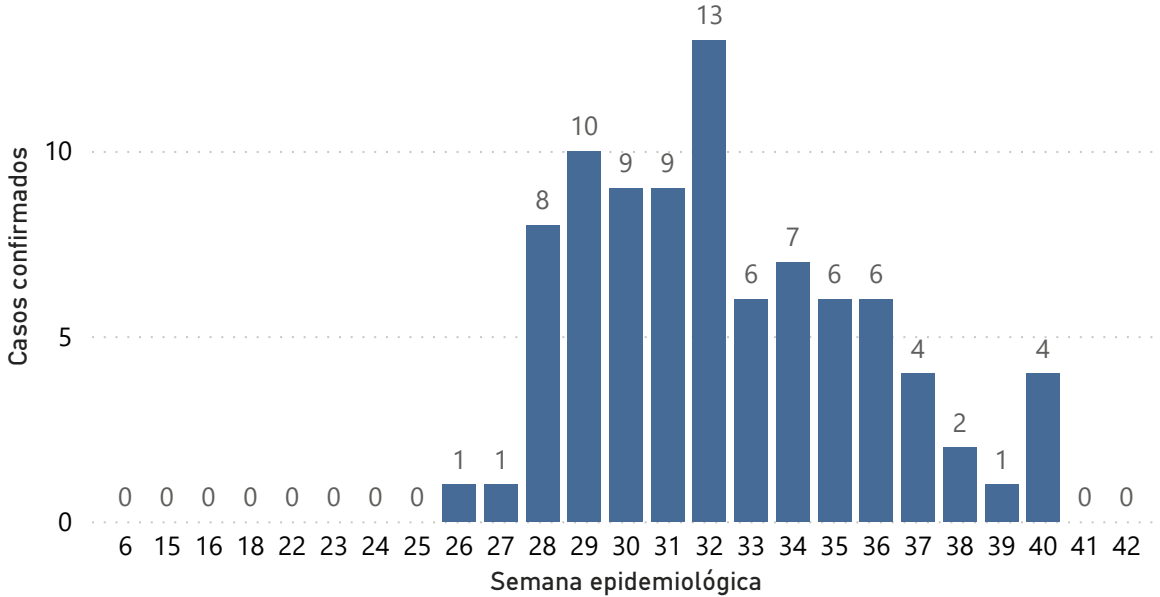
**Distribuição de casos por núcleo regional de
saúde de residência: Nordeste**

NRS	MUNICÍPIOS	NOTIFICADOS	% NOTIFICADOS	CONFIRMADOS
Nordeste	ADUSTINA	6	13,64%	0
Nordeste	ALAGOINHAS	14	31,82%	0
Nordeste	ANTAS	2	4,55%	1
Nordeste	ARAMARI	2	4,55%	0
Nordeste	CATU	3	6,82%	0
Nordeste	CORONEL JOÃO SÁ	3	6,82%	0
Nordeste	CRISÓPOLIS	1	2,27%	0
Nordeste	ENTRE RIOS	1	2,27%	0
Nordeste	ESPLANADA	3	6,82%	0
Nordeste	INHAMBUPE	2	4,55%	0
Nordeste	ITANAGRA	1	2,27%	0
Nordeste	ITAPICURU	1	2,27%	0
Nordeste	OLINDINA	1	2,27%	0
Nordeste	PEDRÃO	1	2,27%	0
Nordeste	RIO REAL	1	2,27%	0
Nordeste	SÁTIRO DIAS	2	4,55%	0
Total		44	100,00%	1

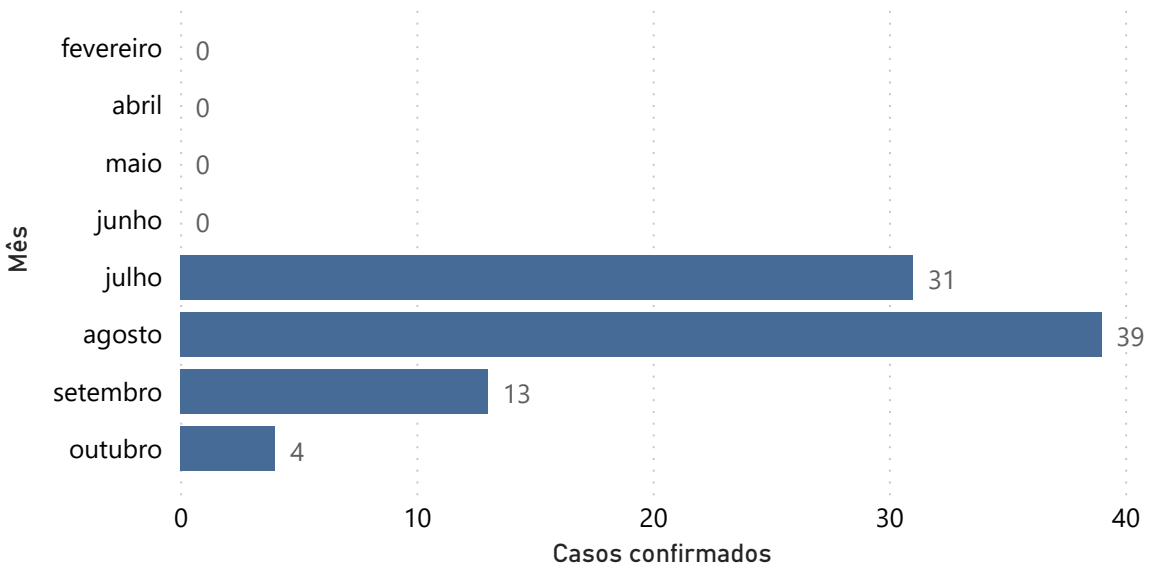
**Distribuição de casos por núcleo regional de
saúde de residência: Norte**

NRS	MUNICÍPIOS	NOTIFICADOS	% NOTIFICADOS	CONFIRMADOS
Norte	CAMPO ALEGRE DE LOURDES	1	1,85%	0
Norte	CAMPO FORMOSO	1	1,85%	0
Norte	CASA NOVA	3	5,56%	0
Norte	JEREMOABO	2	3,70%	0
Norte	JUAZEIRO	35	64,81%	1
Norte	PAULO AFONSO	1	1,85%	0
Norte	SANTA BRÍGIDA	1	1,85%	0
Norte	SENHOR DO BONFIM	4	7,41%	0
Norte	SENTO SÉ	3	5,56%	0
Norte	SOBRADINHO	3	5,56%	0
Total		54	100,00%	1

Distribuição dos casos confirmados de Monkeypox por semana epidemiológica de Início dos sintomas, Bahia 2022

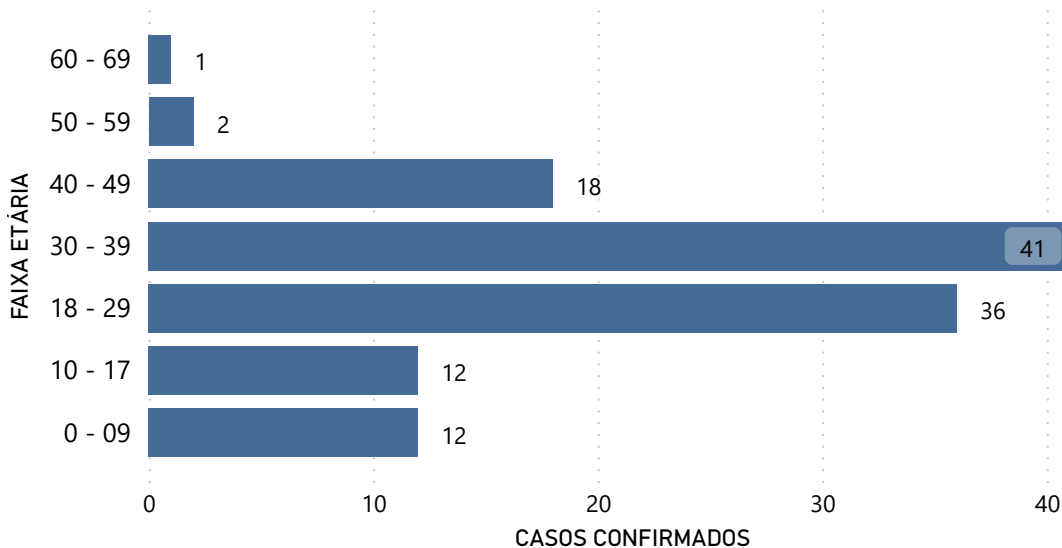


Distribuição dos casos confirmados de Monkeypox por mês de Início dos sintomas, Bahia 2022

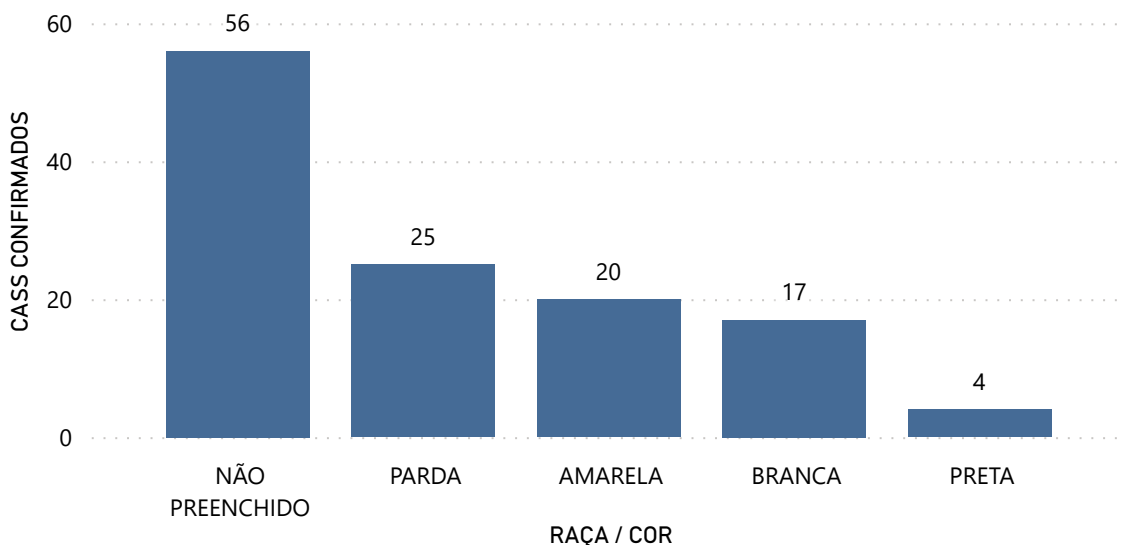


* Dados parciais. Sujeitos à alteração. Fonte: e-SUSSINAN, Gal e Redcap.

Distribuição dos casos confirmados de Monkeypox por faixa etária, Bahia 2022

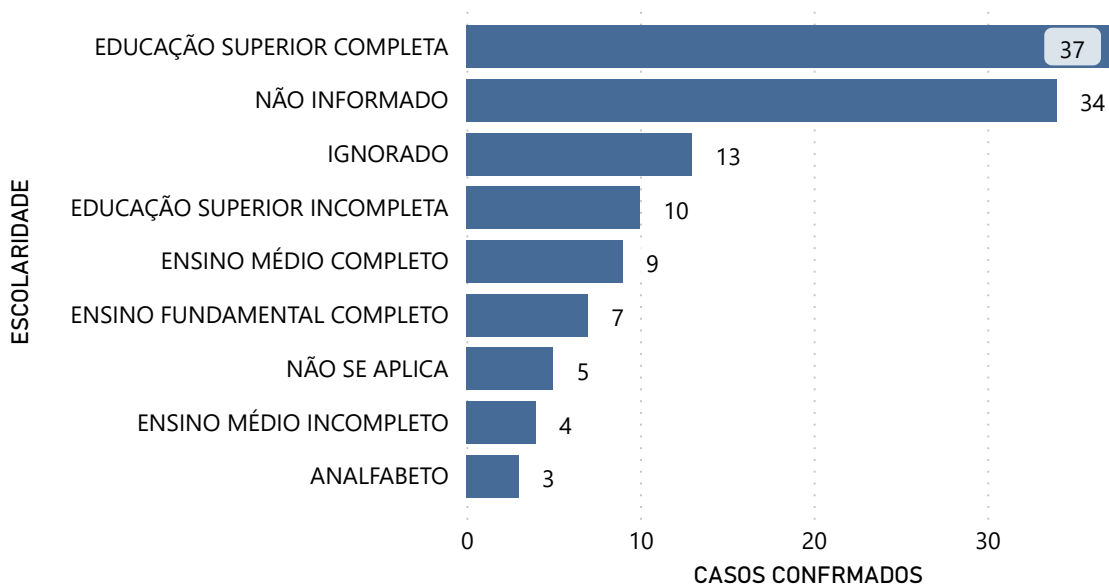


Distribuição dos casos confirmados de Monkeypox por raça / cor, Bahia 2022

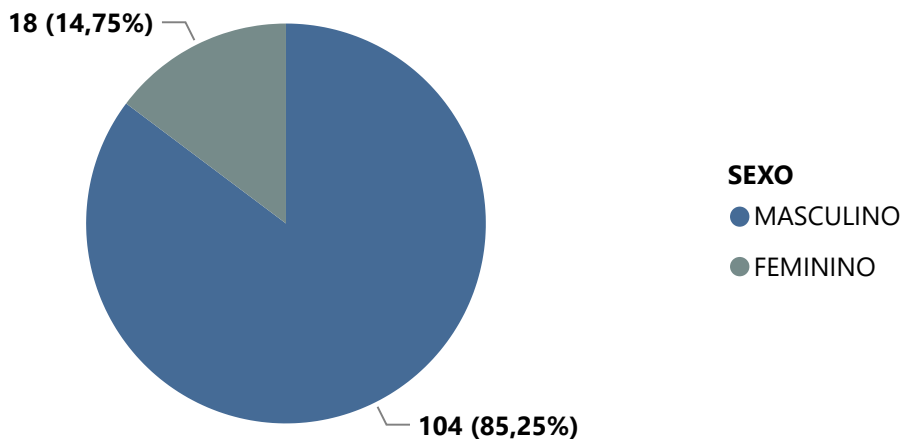


* Dados parciais. Sujeitos à alteração. Fonte: e-SUSSINAN, Gal e Redcap.

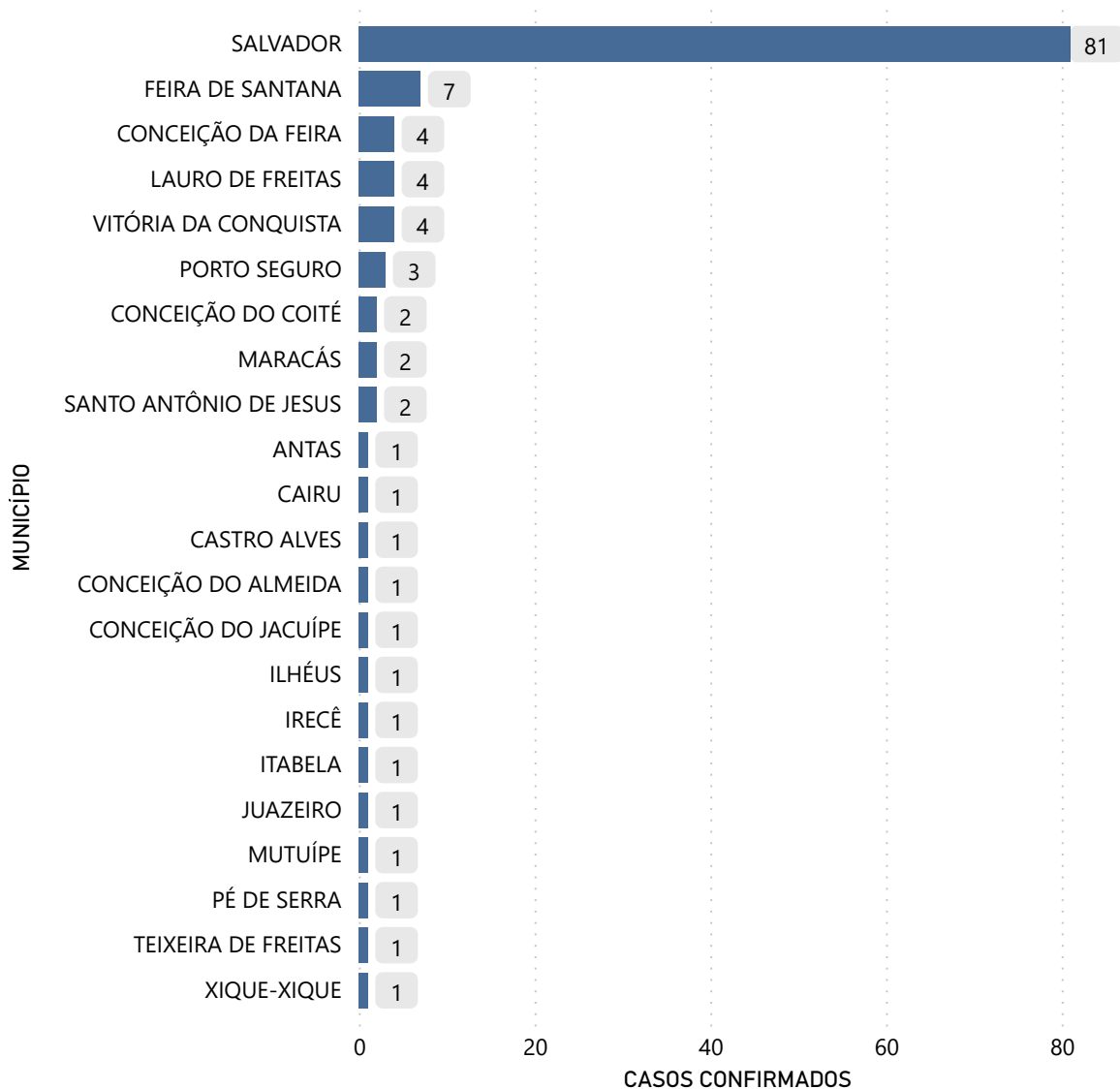
Distribuição dos casos confirmados de Monkeypox por escolaridade, Bahia 2022



Distribuição dos casos confirmados de Monkeypox por Sexo de nascimento, Bahia 2022

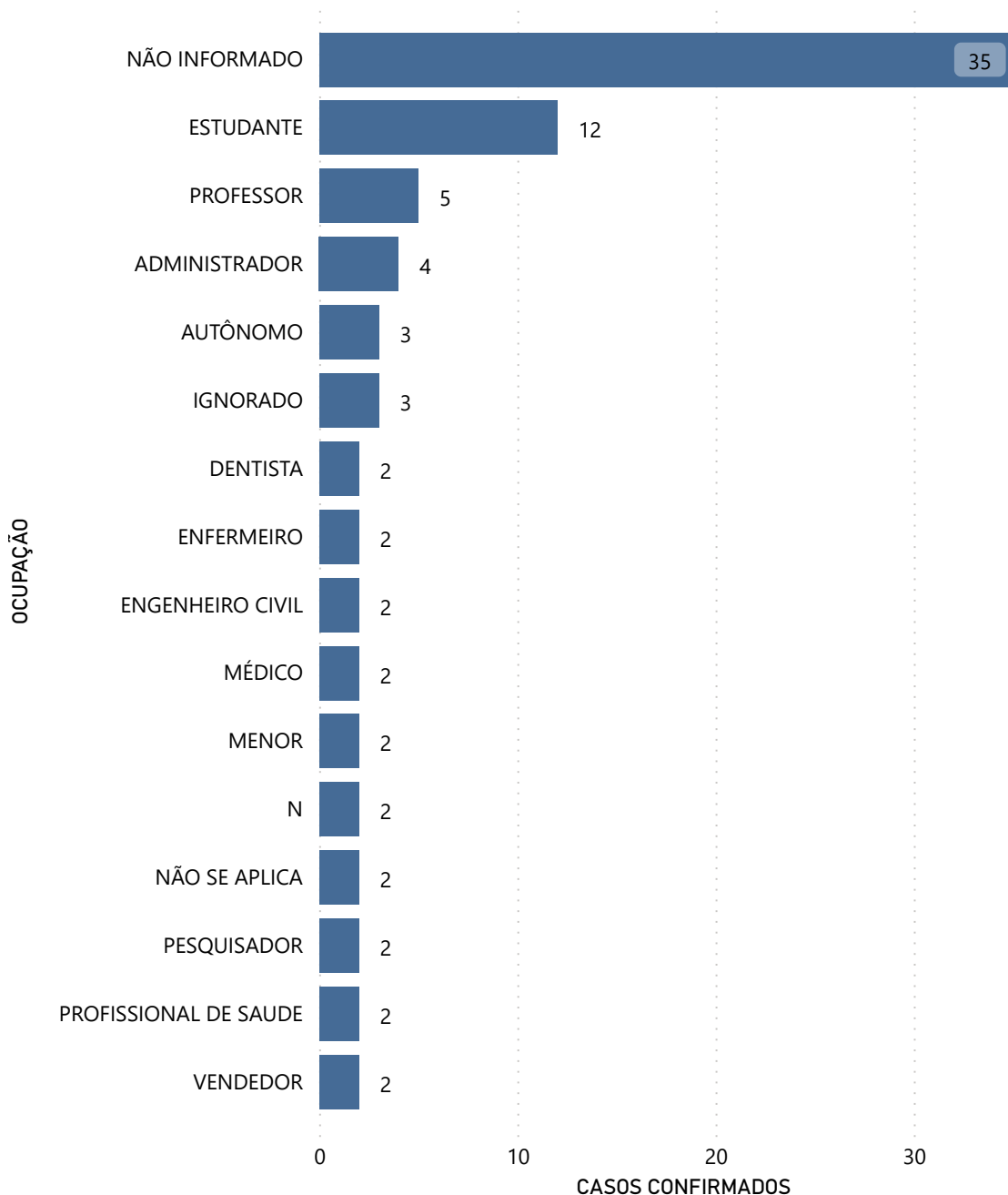


**Distribuição dos casos confirmados de Monkeypox
por município de residência. Bahia 2022**



* Dados parciais. Sujeitos à alteração. Fonte: e-SUSSINAN, Gal e Redcap.

Distribuição dos casos confirmados de Monkeypox por ocupação. Bahia 2022



* Dados parciais. Sujeitos à alteração. Fonte: e-SUSSINAN, Gal e Redcap.

BOLETIM EPIDEMIOLÓGICO BAHIA **MONKEYPOX**

Secretaria de Saúde do Estado da Bahia – SESAB
Superintendência de Vigilância e Proteção da Saúde – SUVISA
Centro de Informações Estratégicas em Vigilância em Saúde – CIEVS Bahia



Estado da Bahia

SECRETARIA
DA SAÚDE