



BOLETIM EPIDEMIOLÓGICO **BAHIA**  
**MONKEYPOX**

Até a Semana Epidemiológica 40

Secretaria de Saúde do Estado da Bahia – SESAB  
Superintendência de Vigilância e Proteção da Saúde – SUVISA  
Centro de Informações Estratégicas em Vigilância em Saúde – CIEVS Bahia



Estado da Bahia

SECRETARIA  
DA SAÚDE



### Dados Acumulados



#### MUNDO

Países  
116

Confirmados  
71881

Óbitos  
34



#### BRASIL

Notificados  
35854

Confirmados  
8461

Óbitos  
5



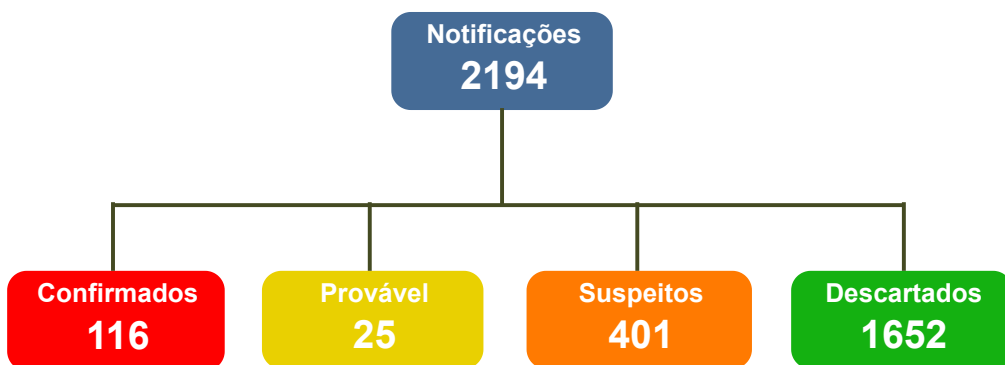
#### BAHIA

Notificados  
2194

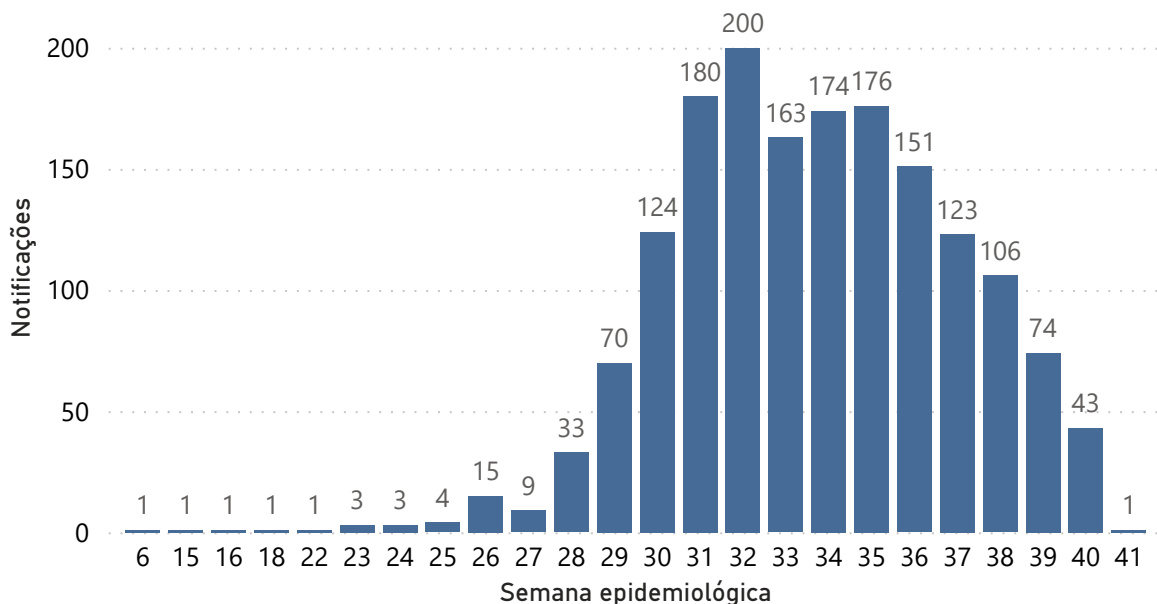
Confirmados  
116

Óbitos  
0

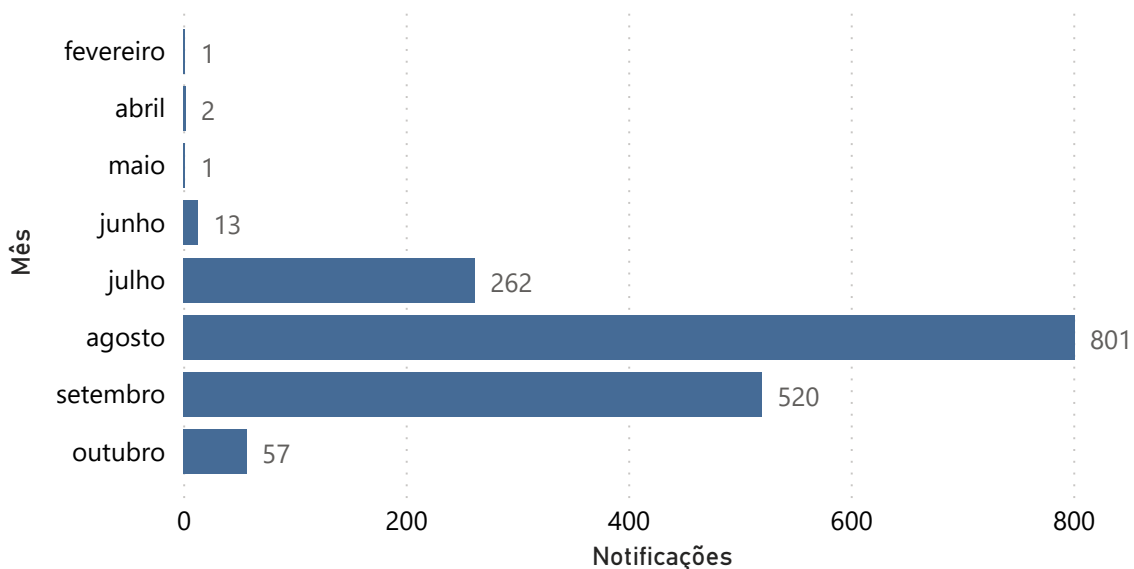
### Cenário Bahia



### Distribuição dos casos notificados de Monkeypox por semana epidemiológica de início dos sintomas, Bahia 2022



### Distribuição dos casos notificados de Monkeypox por mês de início dos sintomas, Bahia 2022



\* Dados parciais. Sujeitos à alteração. Fonte: e-SUSSINAN, Gal e Redcap.

Distribuição de casos por núcleo regional de saúde de residência: Leste

NRS	MUNICÍPIOS	NOTIFICADOS	% NOTIFICADOS	CONFIRMADOS
Leste	AMARGOSA	8	0,57%	0
Leste	ARATUÍPE	1	0,07%	0
Leste	CAMAÇARI	28	2,01%	0
Leste	CANDEIAS	3	0,22%	0
Leste	CASTRO ALVES	2	0,14%	1
Leste	CONCEIÇÃO DA FEIRA	7	0,50%	4
Leste	CONCEIÇÃO DO ALMEIDA	2	0,14%	1
Leste	CRUZ DAS ALMAS	7	0,50%	0
Leste	DIAS D'ÁVILA	23	1,65%	0
Leste	DOM MACEDO COSTA	1	0,07%	0
Leste	ITAPARICA	3	0,22%	0
Leste	JAGUARIPE	5	0,36%	0
Leste	JQUIRIÇÁ	10	0,72%	0
Leste	LAJE	6	0,43%	0
Leste	LAURO DE FREITAS	41	2,94%	4
Leste	MADRE DE DEUS	10	0,72%	0
Leste	MARAGOGIPE	5	0,36%	0
Leste	MATA DE SÃO JOÃO	10	0,72%	0
Leste	MUNIZ FERREIRA	1	0,07%	0
Leste	MURITIBA	1	0,07%	0
Leste	MUTUÍPE	3	0,22%	1
Leste	NAZARÉ	33	2,37%	0
Leste	POJUCA	3	0,22%	0
Leste	PRESIDENTE TANCREDO NEVES	1	0,07%	0
Leste	SALINAS DA MARGARIDA	1	0,07%	0
Leste	SALVADOR	1079	77,46%	78
Leste	SANTA TERESINHA	3	0,22%	0
Leste	SANTO AMARO	2	0,14%	0
Leste	SANTO ANTÔNIO DE JESUS	41	2,94%	2
Leste	SÃO FELIPE	2	0,14%	0
Leste	SÃO FRANCISCO DO CONDE	5	0,36%	0
Leste	SÃO MIGUEL DAS MATAS	5	0,36%	0
Leste	SÃO SEBASTIÃO DO PASSÉ	3	0,22%	0
Leste	SAPEAÇU	4	0,29%	0
Leste	SIMÕES FILHO	28	2,01%	0
Leste	UBAÍRA	4	0,29%	0
Leste	VERA CRUZ	2	0,14%	0
<b>Total</b>		<b>1393</b>	<b>100,00%</b>	<b>91</b>

**Distribuição de casos por núcleo regional de saúde de residência: Sul**

NRS	MUNICÍPIOS	NOTIFICADOS	% NOTIFICADOS	CONFIRMADOS
Sul	ITABUNA	11	12,22%	0
Sul	ITUBERÁ	11	12,22%	0
Sul	ILHÉUS	10	11,11%	1
Sul	VALENÇA	7	7,78%	0
Sul	MARACÁS	6	6,67%	2
Sul	JAGUAQUARA	4	4,44%	0
Sul	UBATÁ	4	4,44%	0
Sul	CAIRU	3	3,33%	1
Sul	JEQUIÉ	3	3,33%	0
Sul	NILO PEÇANHA	3	3,33%	0
Sul	BARRA DO ROCHA	2	2,22%	0
Sul	BREJÕES	2	2,22%	0
Sul	GANDU	2	2,22%	0
Sul	IRAJUBA	2	2,22%	0
Sul	UBAITABA	2	2,22%	0
Sul	BUERAREMA	1	1,11%	0
Sul	CAMACAN	1	1,11%	0
Sul	CRAVOLÂNDIA	1	1,11%	0
Sul	IBICARAÍ	1	1,11%	0
Sul	IBIRAPITANGA	1	1,11%	0
Sul	IPIAÚ	1	1,11%	0
Sul	IRAMAIA	1	1,11%	0
Sul	ITAGI	1	1,11%	0
Sul	ITIRUÇU	1	1,11%	0
Sul	JITAÚNA	1	1,11%	0
Sul	JUSSARI	1	1,11%	0
Sul	MARAÚ	1	1,11%	0
Sul	NOVA IBIÁ	1	1,11%	0
Sul	PIRAÍ DO NORTE	1	1,11%	0
Sul	SANTA CRUZ DA VITÓRIA	1	1,11%	0
Sul	TEOLÂNDIA	1	1,11%	0
Sul	UNA	1	1,11%	0
Sul	WENCESLAU GUIMARÃES	1	1,11%	0
<b>Total</b>		<b>90</b>	<b>100,00%</b>	<b>4</b>

\* Dados parciais. Sujeitos à alteração. Fonte: e-SUSSINAN, Gal e Redcap.

**Distribuição de casos por núcleo regional de  
saúde de residência: Centro Leste**

NRS	MUNICÍPIOS	NOTIFICADOS	% NOTIFICADOS	CONFIRMADOS
Centro-Leste	FEIRA DE SANTANA	78	58,65%	6
Centro-Leste	ITABERABA	5	3,76%	0
Centro-Leste	ITAETÉ	5	3,76%	0
Centro-Leste	CONCEIÇÃO DO COITÉ	4	3,01%	2
Centro-Leste	AMÉLIA RODRIGUES	3	2,26%	0
Centro-Leste	BARROCAS	3	2,26%	0
Centro-Leste	CORAÇÃO DE MARIA	3	2,26%	0
Centro-Leste	ANDARAÍ	2	1,50%	0
Centro-Leste	CANSANÇÃO	2	1,50%	0
Centro-Leste	CONCEIÇÃO DO JACUIPE	2	1,50%	1
Centro-Leste	IRAQUARA	2	1,50%	0
Centro-Leste	RAFAEL JAMBEIRO	2	1,50%	0
Centro-Leste	SANTO ESTÊVÃO	2	1,50%	0
Centro-Leste	SÃO GONÇALO DOS CAMPOS	2	1,50%	0
Centro-Leste	ÁGUA FRIA	1	0,75%	0
Centro-Leste	ARACI	1	0,75%	0
Centro-Leste	BAIXA GRANDE	1	0,75%	0
Centro-Leste	BOA VISTA DO TUPIM	1	0,75%	0
Centro-Leste	ICHU	1	0,75%	0
Centro-Leste	IPECAETÁ	1	0,75%	0
Centro-Leste	LENÇÓIS	1	0,75%	0
Centro-Leste	MONTE SANTO	1	0,75%	0
Centro-Leste	PALMEIRAS	1	0,75%	0
Centro-Leste	PÉ DE SERRA	1	0,75%	1
Centro-Leste	QUEIMADAS	1	0,75%	0
Centro-Leste	RETIROLÂNDIA	1	0,75%	0
Centro-Leste	RIACHÃO DO JACUIPE	1	0,75%	0
Centro-Leste	SANTA BÁRBARA	1	0,75%	0
Centro-Leste	SANTANÓPOLIS	1	0,75%	0
Centro-Leste	SEABRA	1	0,75%	0
Centro-Leste	VALENTE	1	0,75%	0
Centro-Leste	WAGNER	1	0,75%	0
<b>Total</b>		<b>133</b>	<b>100,00%</b>	<b>10</b>

**Distribuição de casos por núcleo regional de  
saúde de residência: Extremo Sul**

NRS	MUNICÍPIOS	NOTIFICADOS	% NOTIFICADOS	CONFIRMADOS
Extremo Sul	ALCOBAÇA	2	4,08%	0
Extremo Sul	CARAVELAS	2	4,08%	0
Extremo Sul	EUNÁPOLIS	3	6,12%	0
Extremo Sul	ITABELA	4	8,16%	1
Extremo Sul	ITAPEBI	1	2,04%	0
Extremo Sul	MUCURI	1	2,04%	0
Extremo Sul	PORTO SEGURO	15	30,61%	2
Extremo Sul	SANTA CRUZ CABRÁLIA	8	16,33%	0
Extremo Sul	TEIXEIRA DE FREITAS	13	26,53%	1
<b>Total</b>		<b>49</b>	<b>100,00%</b>	<b>4</b>

**Distribuição de casos por núcleo regional de saúde de residência: Centro Norte**

NRS	MUNICÍPIOS	NOTIFICADOS	% NOTIFICADOS	CONFIRMADOS
Centro-norte	CAFARNAUM	1	3,03%	0
Centro-norte	CANARANA	2	6,06%	0
Centro-norte	CAPIM GROSSO	2	6,06%	0
Centro-norte	GENTIO DO OURO	1	3,03%	0
Centro-norte	IBITITÁ	2	6,06%	0
Centro-norte	IRECÊ	8	24,24%	1
Centro-norte	JOÃO DOURADO	1	3,03%	0
Centro-norte	LAPÃO	5	15,15%	0
Centro-norte	MIGUEL CALMON	1	3,03%	0
Centro-norte	MORRO DO CHAPÉU	2	6,06%	0
Centro-norte	OUROLÂNDIA	1	3,03%	0
Centro-norte	PIRITIBA	2	6,06%	0
Centro-norte	PRESIDENTE DUTRA	4	12,12%	0
Centro-norte	XIQUE-XIQUE	1	3,03%	1
<b>Total</b>		<b>33</b>	<b>100,00%</b>	<b>2</b>

**Distribuição de casos por núcleo regional de saúde de residência: Oeste**

NRS	MUNICÍPIOS	NOTIFICADOS	% NOTIFICADOS	CONFIRMADOS
Oeste	BARRA	2	16,67%	0
Oeste	BARREIRAS	3	25,00%	0
Oeste	CORIBE	1	8,33%	0
Oeste	LUÍS EDUARDO MAGALHÃES	1	8,33%	0
Oeste	SANTA RITA DE CÁSSIA	1	8,33%	0
Oeste	SANTANA	1	8,33%	0
Oeste	SÃO DESIDÉRIO	2	16,67%	0
Oeste	SÃO FÉLIX DO CORIBE	1	8,33%	0
<b>Total</b>		<b>12</b>	<b>100,00%</b>	<b>0</b>

\* Dados parciais. Sujeitos à alteração. Fonte: e-SUSSINAN, Gal e Redcap.

**Distribuição de casos por núcleo regional de  
saúde de residência: Sudoeste**

NRS	MUNICÍPIOS	NOTIFICADOS	% NOTIFICADOS	CONFIRMADOS
Sudoeste	ANAGÉ	1	2,70%	0
Sudoeste	BRUMADO	2	5,41%	0
Sudoeste	CAETANOS	4	10,81%	0
Sudoeste	CAETITÉ	3	8,11%	0
Sudoeste	FIRMINO ALVES	1	2,70%	0
Sudoeste	IBICOARA	2	5,41%	0
Sudoeste	IBICUI	2	5,41%	0
Sudoeste	IGUAÍ	1	2,70%	0
Sudoeste	ITAPETINGA	1	2,70%	0
Sudoeste	ITARANTIM	1	2,70%	0
Sudoeste	ITUAÇU	2	5,41%	0
Sudoeste	LIVRAMENTO DE NOSSA SENHORA	1	2,70%	0
Sudoeste	RIO DE CONTAS	1	2,70%	0
Sudoeste	TANHAÇU	2	5,41%	0
Sudoeste	TANQUE NOVO	1	2,70%	0
Sudoeste	VITÓRIA DA CONQUISTA	12	32,43%	3
<b>Total</b>		<b>37</b>	<b>100,00%</b>	<b>3</b>

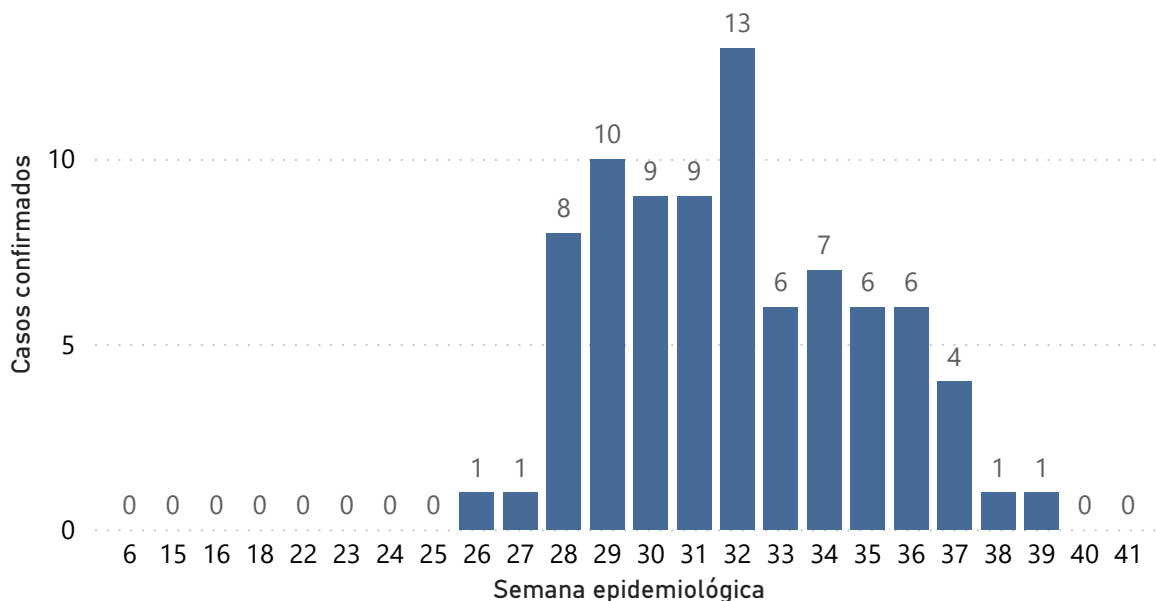
**Distribuição de casos por núcleo regional de  
saúde de residência: Nordeste**

NRS	MUNICÍPIOS	NOTIFICADOS	% NOTIFICADOS	CONFIRMADOS
Nordeste	ADUSTINA	6	13,64%	0
Nordeste	ALAGOINHAS	14	31,82%	0
Nordeste	ANTAS	2	4,55%	1
Nordeste	ARAMARI	2	4,55%	0
Nordeste	CATU	3	6,82%	0
Nordeste	CORONEL JOÃO SÁ	3	6,82%	0
Nordeste	CRISÓPOLIS	1	2,27%	0
Nordeste	ENTRE RIOS	1	2,27%	0
Nordeste	ESPLANADA	3	6,82%	0
Nordeste	INHAMBUPE	2	4,55%	0
Nordeste	ITANAGRA	1	2,27%	0
Nordeste	ITAPICURU	1	2,27%	0
Nordeste	OLINDINA	1	2,27%	0
Nordeste	PEDRÃO	1	2,27%	0
Nordeste	RIO REAL	1	2,27%	0
Nordeste	SÁTIRO DIAS	2	4,55%	0
<b>Total</b>		<b>44</b>	<b>100,00%</b>	<b>1</b>

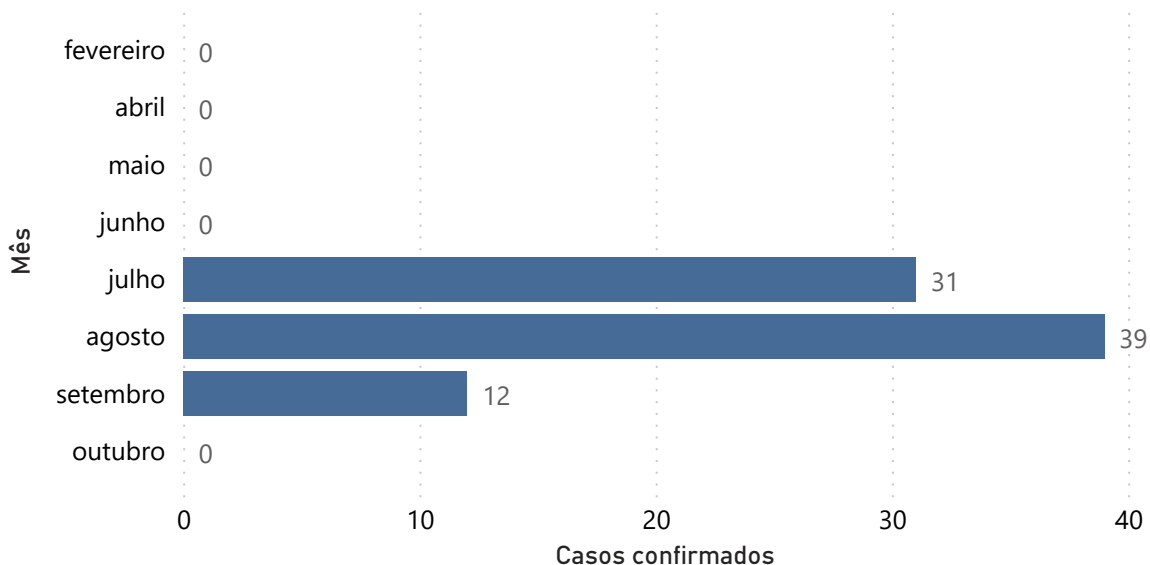
**Distribuição de casos por núcleo regional de  
saúde de residência: Norte**

NRS	MUNICÍPIOS	NOTIFICADOS	% NOTIFICADOS	CONFIRMADOS
Norte	CAMPO ALEGRE DE LOURDES	1	1,85%	0
Norte	CAMPO FORMOSO	1	1,85%	0
Norte	CASA NOVA	3	5,56%	0
Norte	JEREMOABO	2	3,70%	0
Norte	JUAZEIRO	35	64,81%	1
Norte	PAULO AFONSO	1	1,85%	0
Norte	SANTA BRÍGIDA	1	1,85%	0
Norte	SENHOR DO BONFIM	4	7,41%	0
Norte	SENTO SÉ	3	5,56%	0
Norte	SOBRADINHO	3	5,56%	0
<b>Total</b>		<b>54</b>	<b>100,00%</b>	<b>1</b>

### Distribuição dos casos confirmados de Monkeypox por semana epidemiológica de Início dos sintomas, Bahia 2022

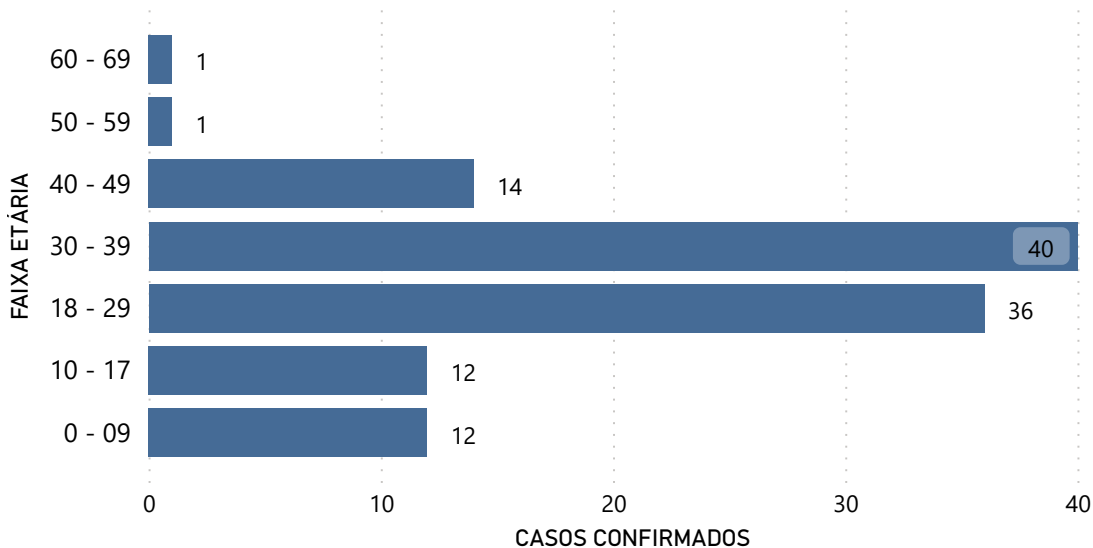


### Distribuição dos casos confirmados de Monkeypox por mês de Início dos sintomas, Bahia 2022

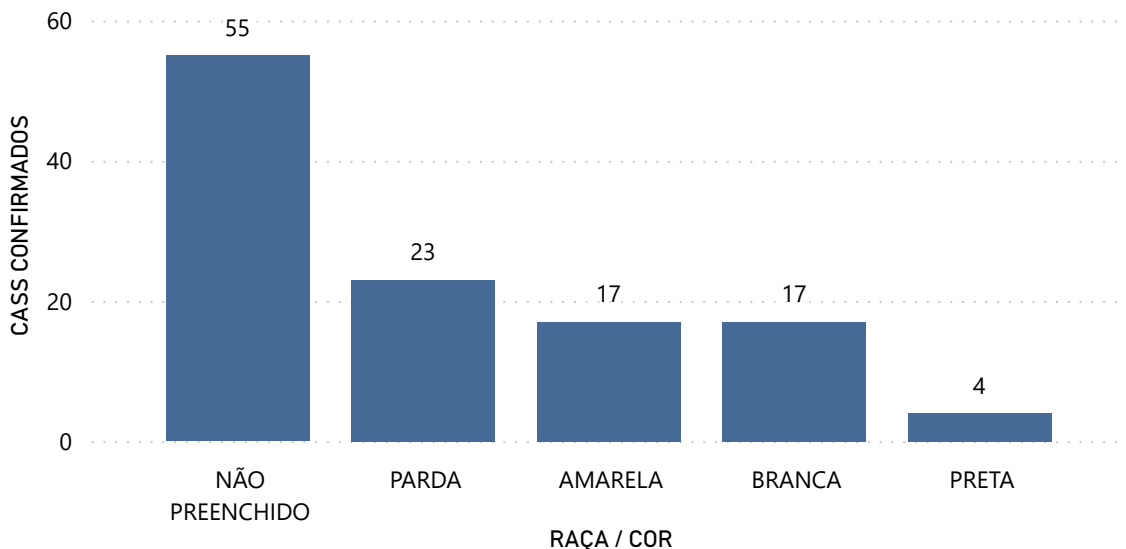


\* Dados parciais. Sujeitos à alteração. Fonte: e-SUSSINAN, Gal e Redcap.

### Distribuição dos casos confirmados de Monkeypox por faixa etária, Bahia 2022

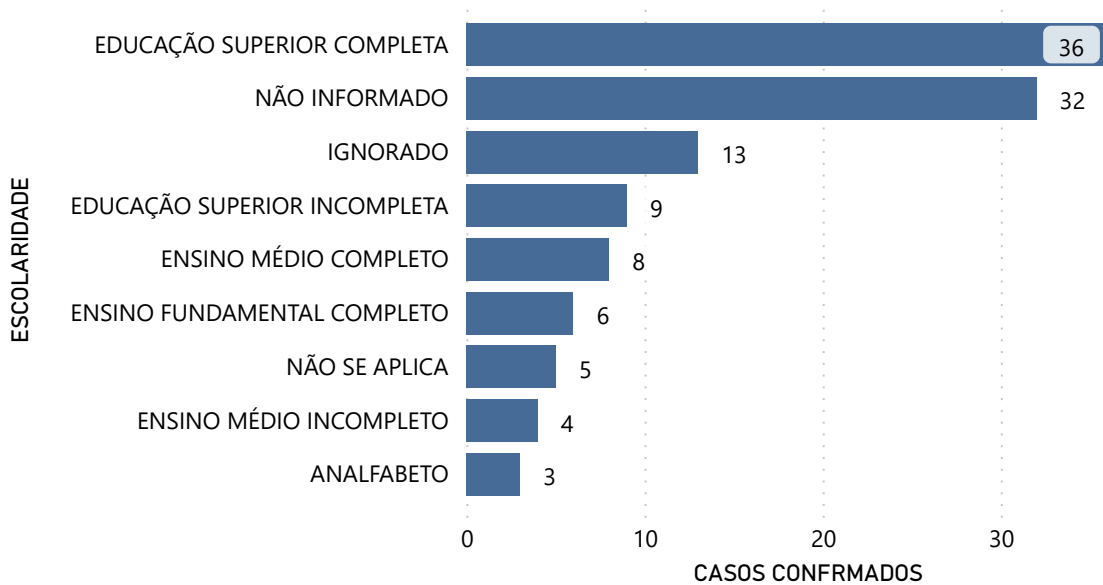


### Distribuição dos casos confirmados de Monkeypox por raça / cor, Bahia 2022

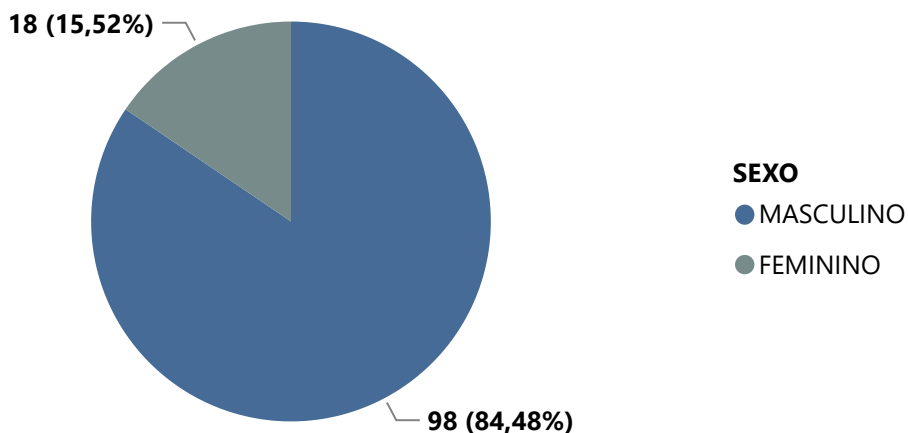


\* Dados parciais. Sujeitos à alteração. Fonte: e-SUSSINAN, Gal e Redcap.

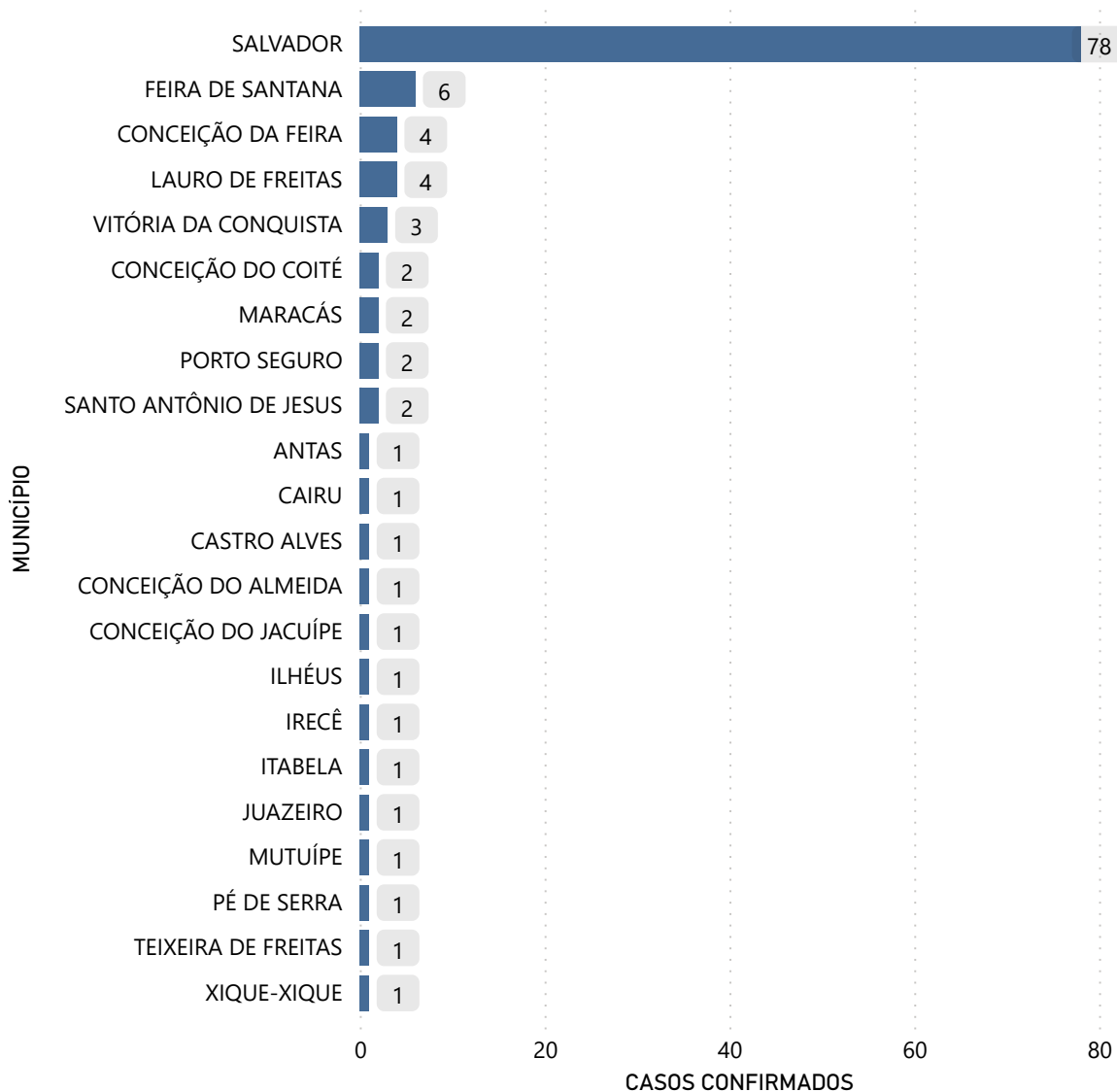
### Distribuição dos casos confirmados de Monkeypox por escolaridade, Bahia 2022



### Distribuição dos casos confirmados de Monkeypox por Sexo de nascimento, Bahia 2022

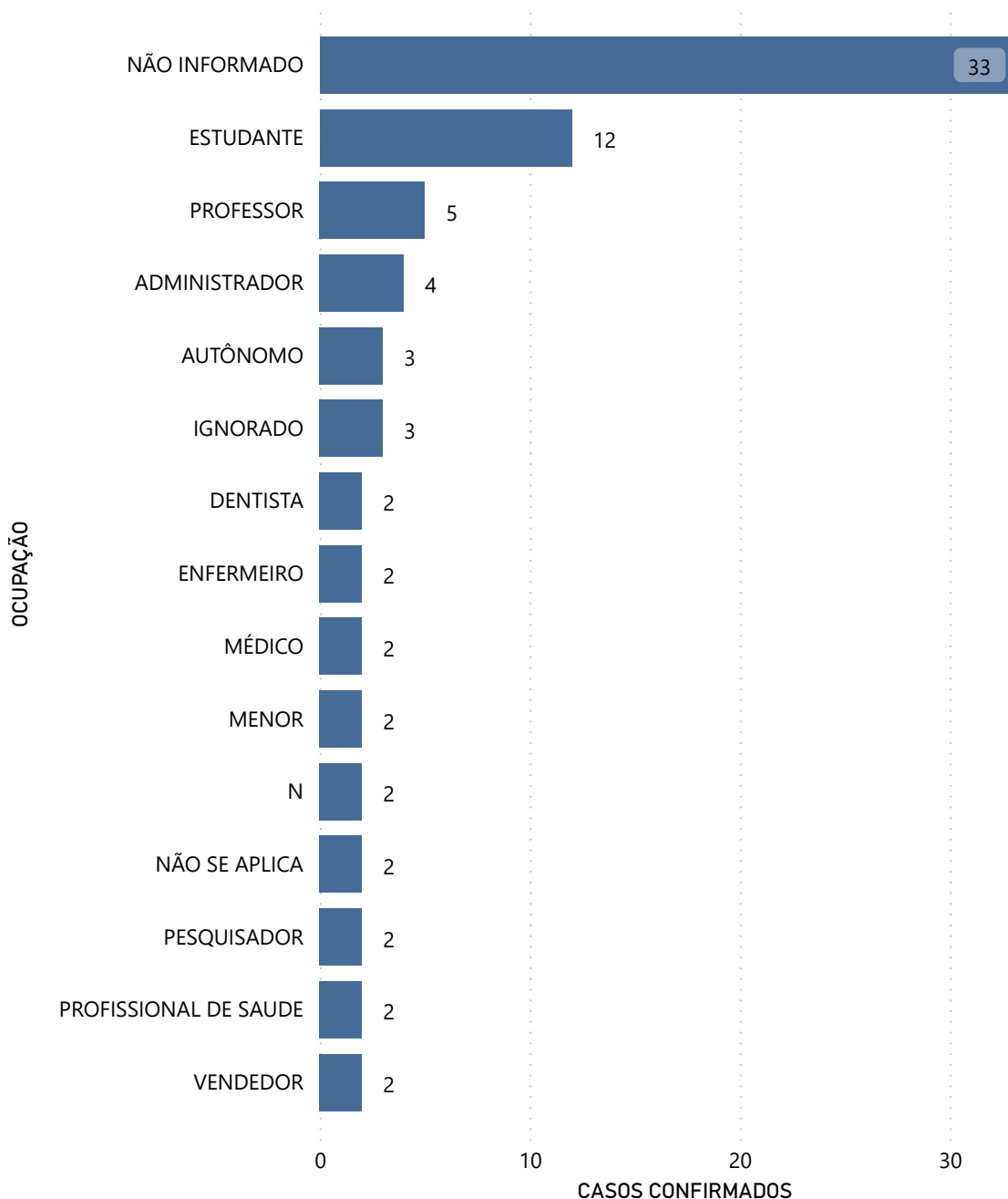


**Distribuição dos casos confirmados de Monkeypox  
por município de residência. Bahia 2022**



\* Dados parciais. Sujeitos à alteração. Fonte: e-SUSSINAN, Gal e Redcap.

### Distribuição dos casos confirmados de Monkeypox por ocupação. Bahia 2022



\* Dados parciais. Sujeitos à alteração. Fonte: e-SUSSINAN, Gal e Redcap.

# BOLETIM EPIDEMIOLÓGICO **BAHIA** **MONKEYPOX**

Secretaria de Saúde do Estado da Bahia – SESAB  
Superintendência de Vigilância e Proteção da Saúde – SUVISA  
Centro de Informações Estratégicas em Vigilância em Saúde – CIEVS Bahia



Estado da Bahia

SECRETARIA  
DA SAÚDE