

BOLETIM EPIDEMIOLÓGICO BAHIA **MONKEYPOX**

Até a Semana Epidemiológica
03/2023

Secretaria de Saúde do Estado da Bahia – SESAB
Superintendência de Vigilância e Proteção da Saúde – SUVISA
Centro de Informações Estratégicas em Vigilância em Saúde – CIEVS Bahia



Estado da Bahia

SECRETARIA
DA SAÚDE



Dados Acumulados



MUNDO

Países
119

Confirmados
85.137

Óbitos
84



BRASIL

Notificados
49.144

Confirmados
10.690

Óbitos
15



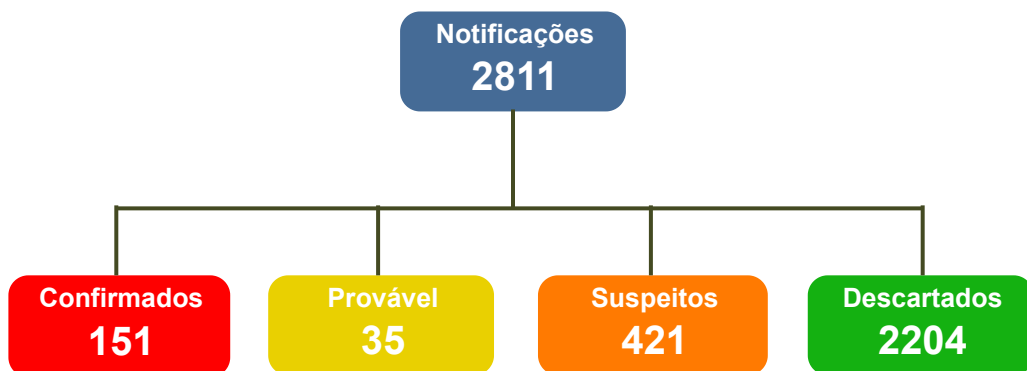
BAHIA

Notificados
2811

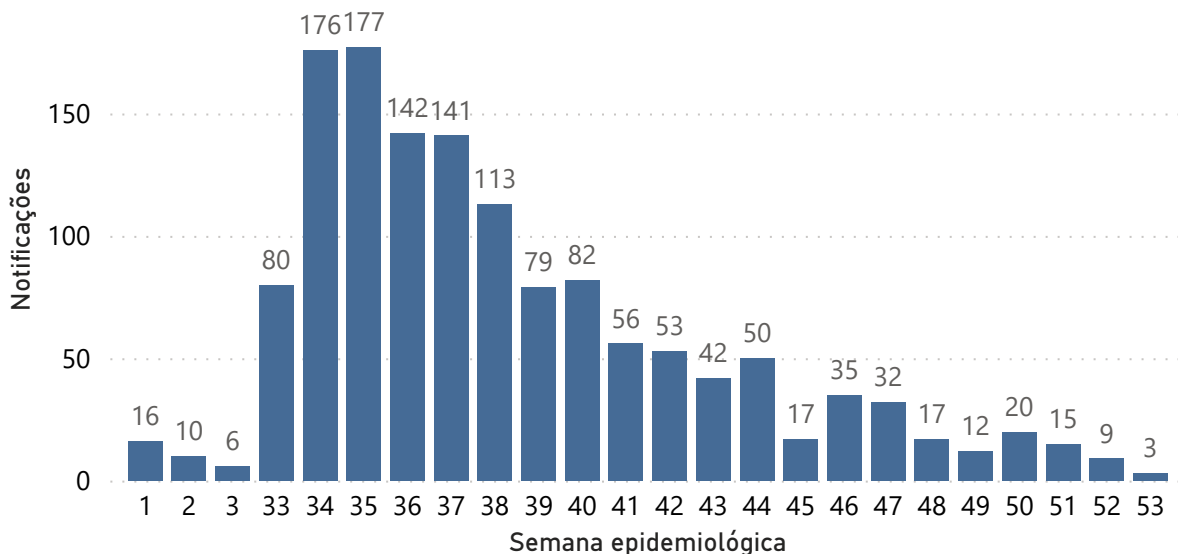
Confirmados
151

Óbitos
0

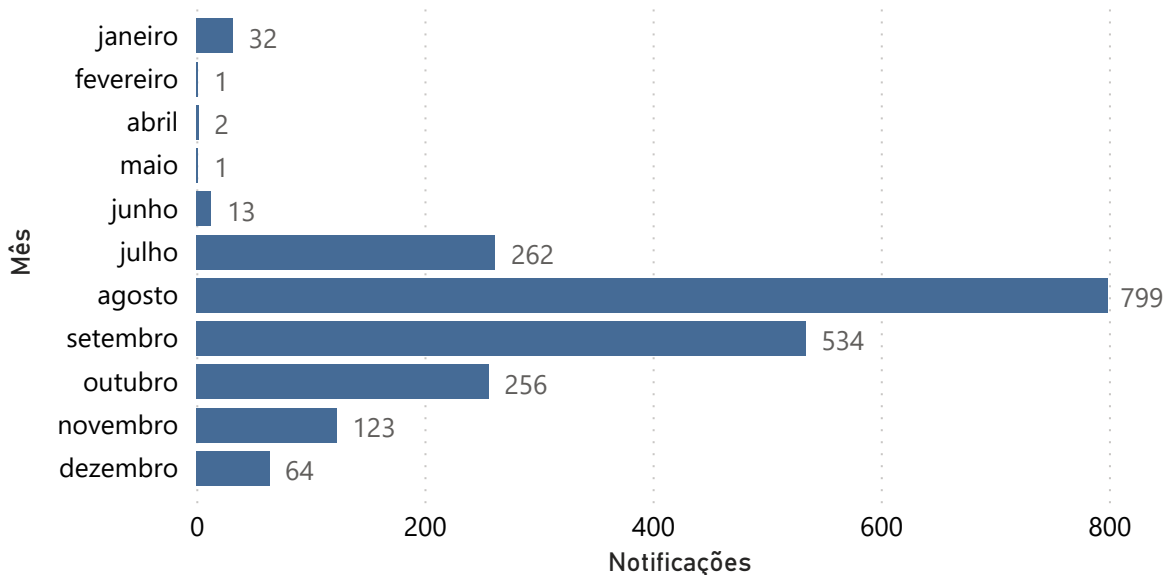
Cenário Bahia



Distribuição dos casos notificados de Monkeypox por semana epidemiológica de início dos sintomas, Bahia 2023



Distribuição dos casos notificados de Monkeypox por mês de início dos sintomas, Bahia 2023



* Dados parciais. Sujeitos à alteração. Fonte: e-SUSSINAN, Gal e Redcap.

Distribuição de casos por núcleo regional de saúde de residência: Leste

NRS	MUNICÍPIOS	NOTIFICADOS	% NOTIFICADOS	CONFIRMADOS
Leste	ADUSTINA	1	0,06%	1
Leste	AMARGOSA	8	0,52%	0
Leste	ARATUÍPE	1	0,06%	0
Leste	CAMAÇARI	30	1,94%	0
Leste	CANDEIAS	3	0,19%	0
Leste	CASTRO ALVES	2	0,13%	1
Leste	CONCEIÇÃO DA FEIRA	7	0,45%	4
Leste	CONCEIÇÃO DO ALMEIDA	2	0,13%	1
Leste	CRUZ DAS ALMAS	7	0,45%	0
Leste	DIAS D'ÁVILA	24	1,55%	0
Leste	DOM MACEDO COSTA	1	0,06%	0
Leste	FEIRA DE SANTANA	1	0,06%	1
Leste	ITAPARICA	4	0,26%	1
Leste	JAGUARIPE	5	0,32%	0
Leste	JQUIRIÇÁ	10	0,65%	0
Leste	LAJE	6	0,39%	0
Leste	LAURO DE FREITAS	46	2,97%	4
Leste	MADRE DE DEUS	10	0,65%	0
Leste	MARAGOGIPE	5	0,32%	0
Leste	MATA DE SÃO JOÃO	11	0,71%	0
Leste	MUNIZ FERREIRA	1	0,06%	0
Leste	MURITIBA	1	0,06%	0
Leste	MUTUÍPE	3	0,19%	1
Leste	NAZARÉ	33	2,13%	0
Leste	POJUCA	6	0,39%	0
Leste	PRESIDENTE TANCREDO NEVES	1	0,06%	0
Leste	SALINAS DA MARGARIDA	1	0,06%	0
Leste	SALVADOR	1207	78,02%	102
Leste	SANTA TERESINHA	3	0,19%	0
Leste	SANTO AMARO	2	0,13%	0
Leste	SANTO ANTÔNIO DE JESUS	50	3,23%	5
Leste	SÃO FELIPE	2	0,13%	0
Leste	SÃO FRANCISCO DO CONDE	5	0,32%	0
Leste	SÃO MIGUEL DAS MATAS	5	0,32%	0
Leste	SÃO SEBASTIÃO DO PASSÉ	3	0,19%	0
Leste	SAPEAÇU	4	0,26%	0
Leste	SIMÕES FILHO	28	1,81%	0
Leste	UBAÍRA	4	0,26%	0
Leste	VERA CRUZ	4	0,26%	0
Total		1547	100,00%	121

Distribuição de casos por núcleo regional de saúde de residência: Sul

NRS	MUNICÍPIOS	NOTIFICADOS	% NOTIFICADOS	CONFIRMADOS
Sul	ILHÉUS	17	16,50%	1
Sul	ITABUNA	11	10,68%	0
Sul	ITUBERÁ	11	10,68%	0
Sul	VALENÇA	8	7,77%	0
Sul	MARACÁS	6	5,83%	2
Sul	GANDU	4	3,88%	0
Sul	JAGUAQUARA	4	3,88%	0
Sul	UBATÃ	4	3,88%	0
Sul	CAIRU	3	2,91%	1
Sul	JEQUIÉ	3	2,91%	0
Sul	NILO PEÇANHA	3	2,91%	0
Sul	BARRA DO ROCHA	2	1,94%	0
Sul	BREJÕES	2	1,94%	0
Sul	IRAJUBA	2	1,94%	0
Sul	UBAITABA	2	1,94%	0
Sul	BOA NOVA	1	0,97%	0
Sul	BUERAREMA	1	0,97%	0
Sul	CAMACAN	1	0,97%	0
Sul	CAMAÇARI	1	0,97%	0
Sul	CAMAMU	1	0,97%	0
Sul	CRAVOLÂNDIA	1	0,97%	0
Sul	IBICARÁÍ	1	0,97%	0
Sul	IBIRAPITANGA	1	0,97%	0
Sul	IPIAÚ	1	0,97%	0
Sul	IRAMAIA	1	0,97%	0
Sul	ITAGI	1	0,97%	0
Sul	ITIRUÇU	1	0,97%	0
Sul	JITAÚNA	1	0,97%	0
Sul	JUSSARI	1	0,97%	0
Sul	MARAÚ	1	0,97%	0
Sul	NOVA IBIÁ	1	0,97%	0
Sul	PIRAÍ DO NORTE	1	0,97%	0
Sul	SANTA CRUZ DA VITÓRIA	1	0,97%	0
Sul	TEOLÂNDIA	1	0,97%	0
Sul	UNA	1	0,97%	0
Sul	WENCESLAU GUIMARÃES	1	0,97%	0
Total		103	100,00%	4

* Dados parciais. Sujeitos à alteração. Fonte: e-SUSSINAN, Gal e Redcap.

**Distribuição de casos por núcleo regional de
saúde de residência: Centro Leste**

NRS	MUNICÍPIOS	NOTIFICADOS ▼	% NOTIFICADOS	CONFIRMADOS
Centro-Leste	FEIRA DE SANTANA	100	61,73%	7
Centro-Leste	ITABERABA	5	3,09%	0
Centro-Leste	ITAETÉ	5	3,09%	0
Centro-Leste	CONCEIÇÃO DO COITÉ	4	2,47%	2
Centro-Leste	AMÉLIA RODRIGUES	3	1,85%	0
Centro-Leste	BARROCAS	3	1,85%	0
Centro-Leste	CORAÇÃO DE MARIA	3	1,85%	0
Centro-Leste	SÃO GONÇALO DOS CAMPOS	3	1,85%	0
Centro-Leste	SERRA PRETA	3	1,85%	0
Centro-Leste	ÁGUA FRIA	2	1,23%	0
Centro-Leste	ANDARAÍ	2	1,23%	0
Centro-Leste	CANSANÇÃO	2	1,23%	0
Centro-Leste	CONCEIÇÃO DO JACUIPE	2	1,23%	1
Centro-Leste	IRAQUARA	2	1,23%	0
Centro-Leste	RAFAEL JAMBEIRO	2	1,23%	0
Centro-Leste	SANTO ESTÊVÃO	2	1,23%	0
Centro-Leste	ARACI	1	0,62%	0
Centro-Leste	BAIXA GRANDE	1	0,62%	0
Centro-Leste	BOA VISTA DO TUPIM	1	0,62%	0
Centro-Leste	ICHU	1	0,62%	0
Centro-Leste	IPECAETÁ	1	0,62%	0
Centro-Leste	IRARA	1	0,62%	1
Centro-Leste	LENÇÓIS	1	0,62%	0
Centro-Leste	MONTE SANTO	1	0,62%	0
Centro-Leste	PALMEIRAS	1	0,62%	0
Centro-Leste	PÉ DE SERRA	1	0,62%	1
Centro-Leste	QUEIMADAS	1	0,62%	0
Centro-Leste	RETIROLÂNDIA	1	0,62%	0
Centro-Leste	RIACHÃO DO JACUIPE	1	0,62%	0
Centro-Leste	SANTA BÁRBARA	1	0,62%	0
Centro-Leste	SANTANÓPOLIS	1	0,62%	0
Centro-Leste	SEABRA	1	0,62%	0
Centro-Leste	SERRINHA	1	0,62%	0
Centro-Leste	VALENTE	1	0,62%	0
Centro-Leste	WAGNER	1	0,62%	0
Total		162	100,00%	12

**Distribuição de casos por núcleo regional de
saúde de residência: Extremo Sul**

NRS	MUNICÍPIOS	NOTIFICADOS	% NOTIFICADOS	CONFIRMADOS
Extremo Sul	ALCOBAÇA	2	3,92%	0
Extremo Sul	CARAVELAS	2	3,92%	0
Extremo Sul	EUNÁPOLIS	3	5,88%	0
Extremo Sul	ITABELA	4	7,84%	1
Extremo Sul	ITAPEBI	1	1,96%	0
Extremo Sul	MUCURI	1	1,96%	0
Extremo Sul	PORTO SEGURO	16	31,37%	3
Extremo Sul	SANTA CRUZ CABRÁLIA	8	15,69%	0
Extremo Sul	TEIXEIRA DE FREITAS	14	27,45%	1
Total		51	100,00%	5

**Distribuição de casos por núcleo regional de
saúde de residência: Centro Norte**

NRS	MUNICÍPIOS	NOTIFICADOS	% NOTIFICADOS	CONFIRMADOS
Centro-norte	CAFARNAUM	1	2,86%	0
Centro-norte	CANARANA	2	5,71%	0
Centro-norte	CAPIM GROSSO	2	5,71%	0
Centro-norte	GENTIO DO OURO	1	2,86%	0
Centro-norte	IBITITÁ	2	5,71%	0
Centro-norte	IRECÊ	8	22,86%	1
Centro-norte	JOÃO DOURADO	1	2,86%	0
Centro-norte	LAPÃO	5	14,29%	0
Centro-norte	MIGUEL CALMON	2	5,71%	0
Centro-norte	MORRO DO CHAPÉU	3	8,57%	0
Centro-norte	OUROLÂNDIA	1	2,86%	0
Centro-norte	PIRITIBA	2	5,71%	0
Centro-norte	PRESIDENTE DUTRA	4	11,43%	0
Centro-norte	XIQUE-XIQUE	1	2,86%	1
Total		35	100,00%	2

**Distribuição de casos por núcleo regional de
saúde de residência: Oeste**

NRS	MUNICÍPIOS	NOTIFICADOS	% NOTIFICADOS	CONFIRMADOS
Oeste	BARRA	2	15,38%	0
Oeste	BARREIRAS	3	23,08%	0
Oeste	BOM JESUS DA LAPA	1	7,69%	0
Oeste	CORIBE	1	7,69%	0
Oeste	LUÍS EDUARDO MAGALHÃES	1	7,69%	0
Oeste	SANTA RITA DE CÁSSIA	1	7,69%	0
Oeste	SANTANA	1	7,69%	0
Oeste	SÃO DESIDÉRIO	2	15,38%	0
Oeste	SÃO FÉLIX DO CORIBE	1	7,69%	0
Total		13	100,00%	0

**Distribuição de casos por núcleo regional de
saúde de residência: Sudoeste**

NRS	MUNICÍPIOS	NOTIFICADOS	% NOTIFICADOS	CONFIRMADOS
Sudoeste	ANAGÉ	1	2,44%	0
Sudoeste	BRUMADO	2	4,88%	0
Sudoeste	CAETANOS	4	9,76%	0
Sudoeste	CAETITÉ	3	7,32%	0
Sudoeste	FIRMINO ALVES	1	2,44%	0
Sudoeste	IBICOARA	2	4,88%	0
Sudoeste	IBICUÍ	2	4,88%	0
Sudoeste	IGUAÍ	1	2,44%	0
Sudoeste	ITAPETINGA	2	4,88%	0
Sudoeste	ITARANTIM	1	2,44%	0
Sudoeste	ITUAÇU	3	7,32%	0
Sudoeste	LIVRAMENTO DE NOSSA SENHORA	1	2,44%	0
Sudoeste	RIO DE CONTAS	2	4,88%	0
Sudoeste	TANHAÇU	2	4,88%	0
Sudoeste	TANQUE NOVO	1	2,44%	0
Sudoeste	VITÓRIA DA CONQUISTA	13	31,71%	5
Total		41	100,00%	5

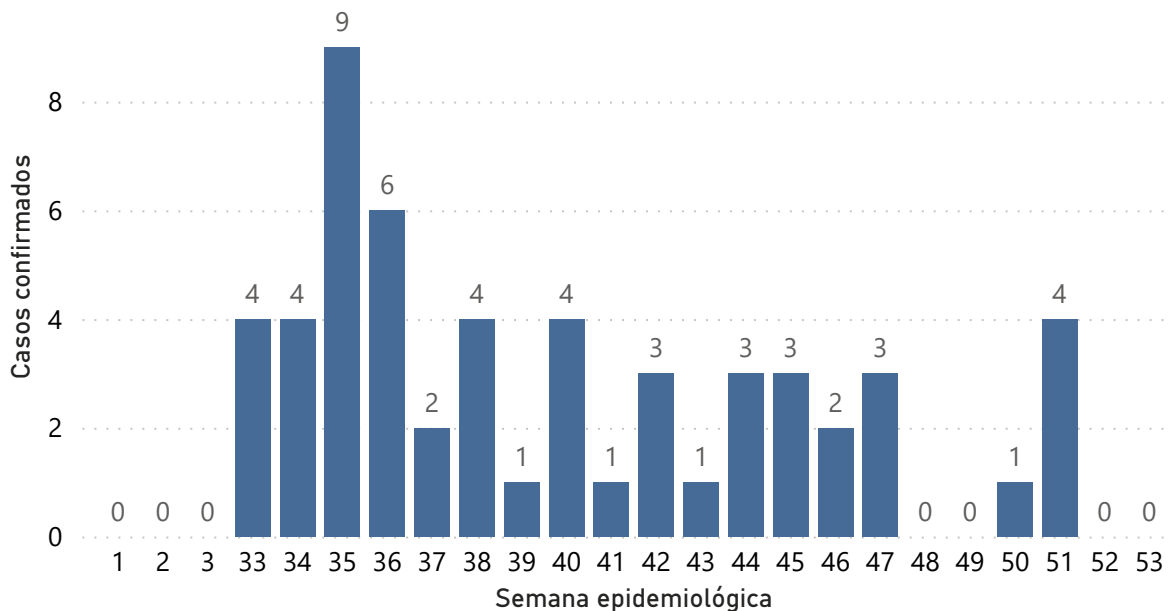
**Distribuição de casos por núcleo regional de
saúde de residência: Nordeste**

NRS	MUNICÍPIOS	NOTIFICADOS	% NOTIFICADOS	CONFIRMADOS
Nordeste	ADUSTINA	6	13,33%	0
Nordeste	ALAGOINHAS	15	33,33%	0
Nordeste	ANTAS	2	4,44%	1
Nordeste	ARAMARI	2	4,44%	0
Nordeste	CATU	3	6,67%	0
Nordeste	CORONEL JOÃO SÁ	3	6,67%	0
Nordeste	CRISÓPOLIS	1	2,22%	0
Nordeste	ENTRE RIOS	1	2,22%	0
Nordeste	ESPLANADA	3	6,67%	0
Nordeste	INHAMBUPE	2	4,44%	0
Nordeste	ITANAGRA	1	2,22%	0
Nordeste	ITAPICURU	1	2,22%	0
Nordeste	OLINDINA	1	2,22%	0
Nordeste	PEDRÃO	1	2,22%	0
Nordeste	RIO REAL	1	2,22%	0
Nordeste	SÁTIRO DIAS	2	4,44%	0
Total		45	100,00%	1

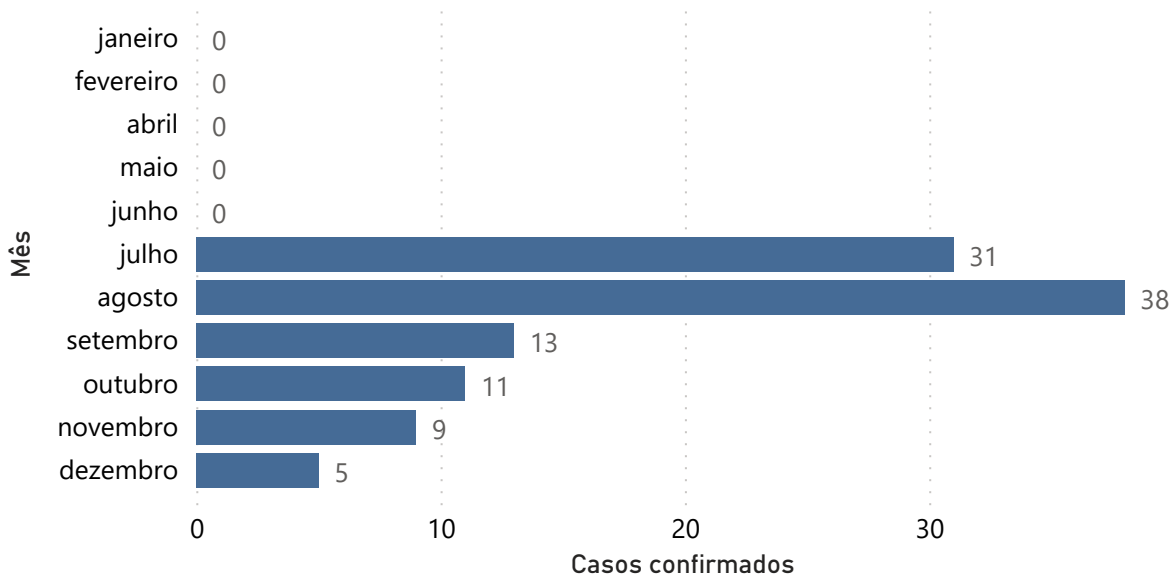
**Distribuição de casos por núcleo regional de
saúde de residência: Norte**

NRS	MUNICÍPIOS	NOTIFICADOS	% NOTIFICADOS	CONFIRMADOS
Norte	CAMPO ALEGRE DE LOURDES	1	1,85%	0
Norte	CAMPO FORMOSO	1	1,85%	0
Norte	CASA NOVA	3	5,56%	0
Norte	JEREMOABO	2	3,70%	0
Norte	JUAZEIRO	35	64,81%	1
Norte	PAULO AFONSO	1	1,85%	0
Norte	SANTA BRÍGIDA	1	1,85%	0
Norte	SENHOR DO BONFIM	4	7,41%	0
Norte	SENTO SÉ	3	5,56%	0
Norte	SOBRADINHO	3	5,56%	0
Total		54	100,00%	1

Distribuição dos casos confirmados de Monkeypox por semana epidemiológica de Início dos sintomas, Bahia 2023

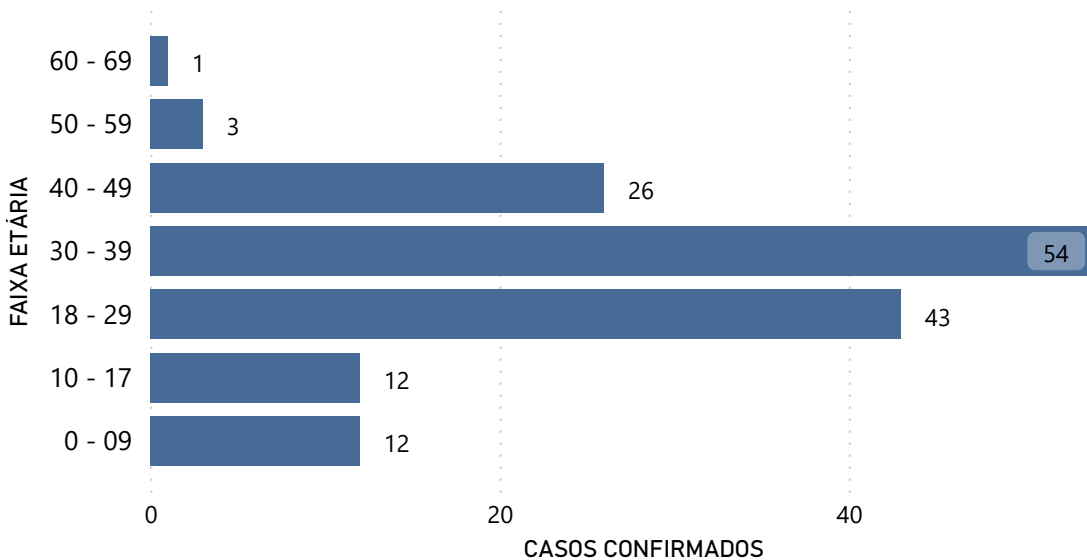


Distribuição dos casos confirmados de Monkeypox por mês de Início dos sintomas, Bahia 2023

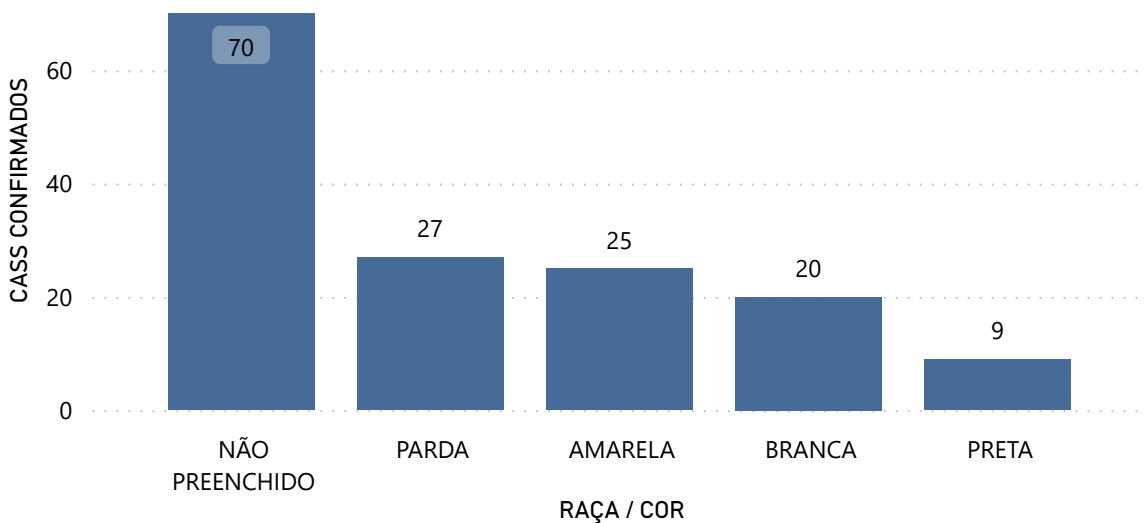


* Dados parciais. Sujeitos à alteração. Fonte: e-SUSSINAN, Gal e Redcap.

Distribuição dos casos confirmados de Monkeypox por faixa etária, Bahia 2023

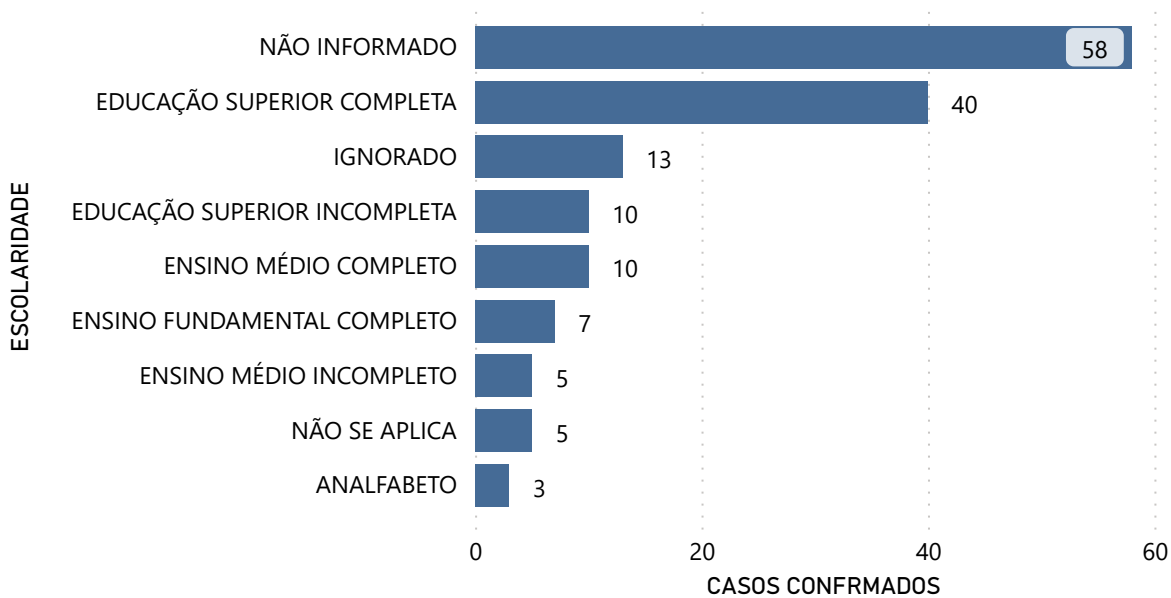


Distribuição dos casos confirmados de Monkeypox por raça / cor, Bahia 2023

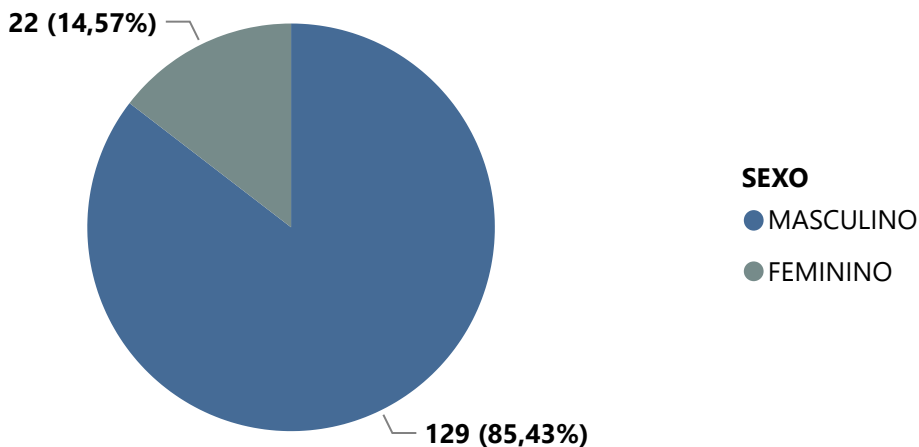


* Dados parciais. Sujeitos à alteração. Fonte: e-SUSSINAN, Gal e Redcap.

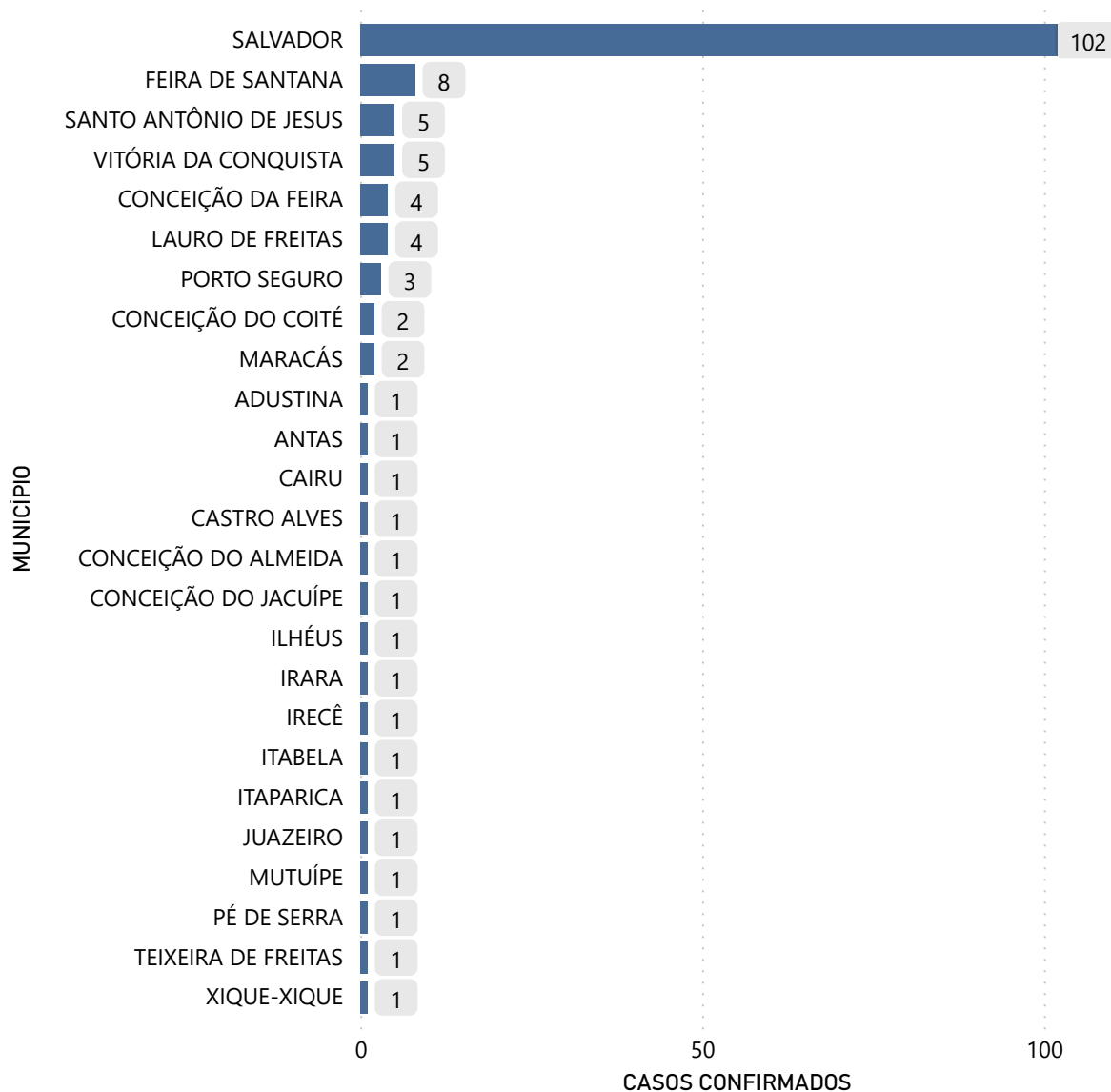
Distribuição dos casos confirmados de Monkeypox por escolaridade, Bahia 2023



Distribuição dos casos confirmados de Monkeypox por Sexo de nascimento, Bahia 2023

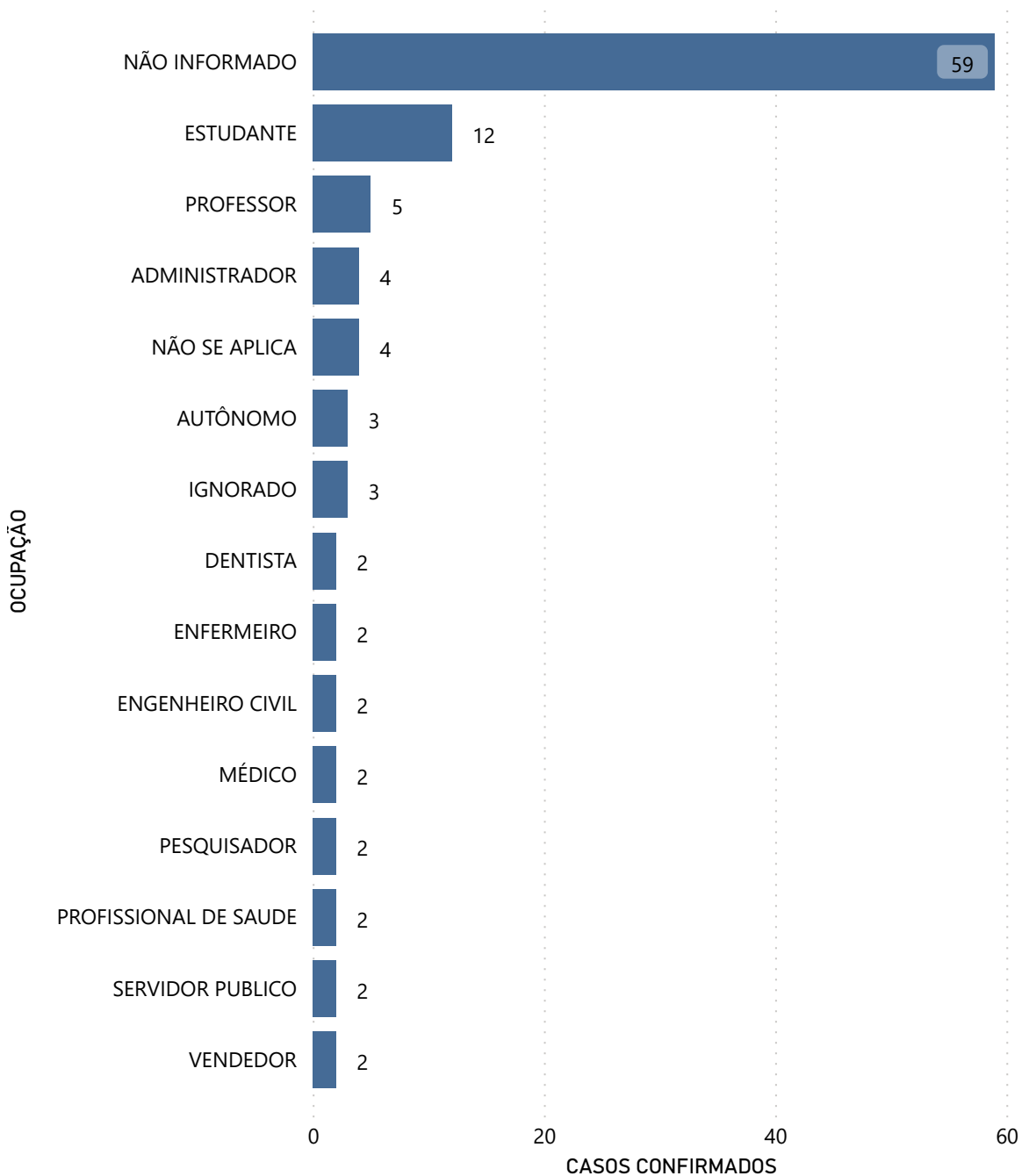


Distribuição dos casos confirmados de Monkeypox por município de residência. Bahia 2023



* Dados parciais. Sujeitos à alteração. Fonte: e-SUSSINAN, Gal e Redcap.

Distribuição dos casos confirmados de Monkeypox por ocupação. Bahia 2023



* Dados parciais. Sujeitos à alteração. Fonte: e-SUSSINAN, Gal e Redcap.

BOLETIM EPIDEMIOLÓGICO BAHIA **MONKEYPOX**

Secretaria de Saúde do Estado da Bahia – SESAB
Superintendência de Vigilância e Proteção da Saúde – SUVISA
Centro de Informações Estratégicas em Vigilância em Saúde – CIEVS Bahia



Estado da Bahia

SECRETARIA
DA SAÚDE