

# BOLETIM EPIDEMIOLÓGICO BAHIA **MONKEYPOX**

Até a Semana Epidemiológica  
12/2023

Secretaria de Saúde do Estado da Bahia – SESAB  
Superintendência de Vigilância e Proteção da Saúde – SUVISA  
Centro de Informações Estratégicas em Vigilância em Saúde – CIEVS Bahia



### Dados Acumulados



#### MUNDO

Países  
110

Confirmados  
86.724

Óbitos  
112



#### BRASIL

Suspeitos  
49.144

Confirmados  
10.890

Óbitos  
15



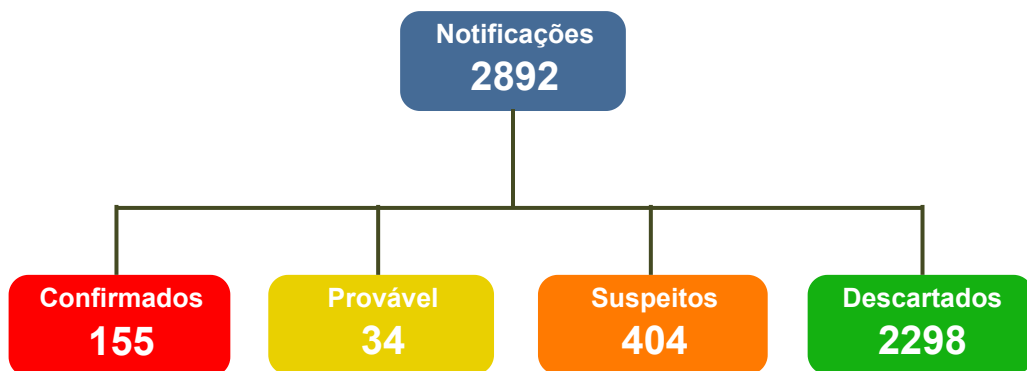
#### BAHIA

Notificados  
2892

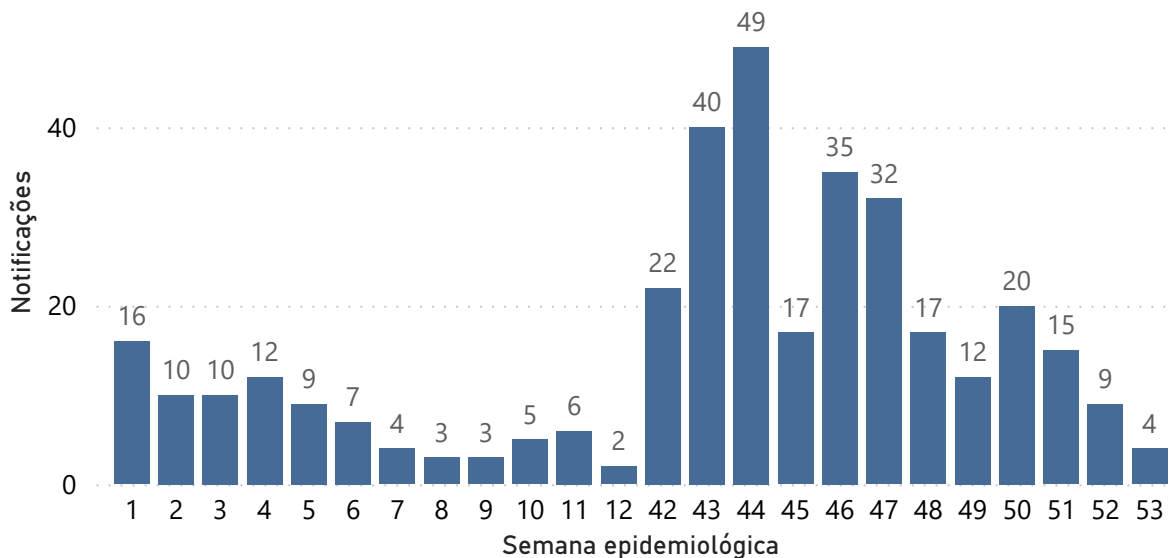
Confirmados  
155

Óbitos  
0

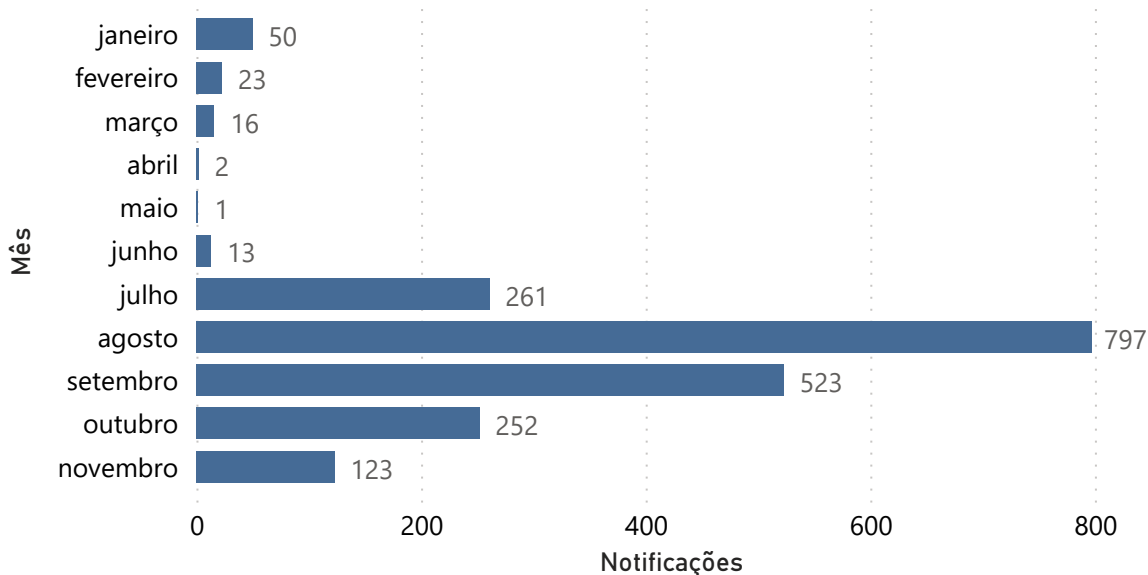
### Cenário Bahia



**Distribuição dos casos notificados de Monkeypox por semana epidemiológica de Início dos sintomas, Bahia 2022-2023**



**Distribuição dos casos notificados de Monkeypox por mês de Início dos sintomas, Bahia 2022-2023**



\* Dados parciais. Sujeitos à alteração. Fonte: e-SUSSINAN, Gal e Redcap.

## Distribuição de casos por núcleo regional de saúde de residência: Leste

| NRS          | MUNICÍPIOS                | NOTIFICADOS | % NOTIFICADOS  | CONFIRMADOS |
|--------------|---------------------------|-------------|----------------|-------------|
| Leste        | AMARGOSA                  | 8           | 0,52%          | 0           |
| Leste        | ARATUÍPE                  | 1           | 0,07%          | 0           |
| Leste        | CAMAÇARI                  | 31          | 2,03%          | 0           |
| Leste        | CANDEIAS                  | 3           | 0,20%          | 0           |
| Leste        | CASTRO ALVES              | 2           | 0,13%          | 1           |
| Leste        | CONCEIÇÃO DA FEIRA        | 7           | 0,46%          | 4           |
| Leste        | CONCEIÇÃO DO ALMEIDA      | 2           | 0,13%          | 1           |
| Leste        | CRUZ DAS ALMAS            | 7           | 0,46%          | 0           |
| Leste        | DIAS D'ÁVILA              | 24          | 1,57%          | 0           |
| Leste        | DOM MACEDO COSTA          | 1           | 0,07%          | 0           |
| Leste        | ITAPARICA                 | 3           | 0,20%          | 0           |
| Leste        | JAGUARIPE                 | 5           | 0,33%          | 0           |
| Leste        | JQUIRIÇÁ                  | 10          | 0,65%          | 0           |
| Leste        | LAJE                      | 6           | 0,39%          | 0           |
| Leste        | LAURO DE FREITAS          | 46          | 3,01%          | 4           |
| Leste        | MADRE DE DEUS             | 10          | 0,65%          | 0           |
| Leste        | MARAGOGIPE                | 7           | 0,46%          | 0           |
| Leste        | MATA DE SÃO JOÃO          | 11          | 0,72%          | 0           |
| Leste        | MUNIZ FERREIRA            | 1           | 0,07%          | 0           |
| Leste        | MURITIBA                  | 1           | 0,07%          | 0           |
| Leste        | MUTUÍPE                   | 3           | 0,20%          | 1           |
| Leste        | NAZARÉ                    | 34          | 2,22%          | 0           |
| Leste        | POJUCA                    | 6           | 0,39%          | 0           |
| Leste        | PRESIDENTE TANCREDO NEVES | 1           | 0,07%          | 0           |
| Leste        | SALINAS DA MARGARIDA      | 1           | 0,07%          | 0           |
| Leste        | SALVADOR                  | 1192        | 77,96%         | 84          |
| Leste        | SANTA TERESINHA           | 3           | 0,20%          | 0           |
| Leste        | SANTO AMARO               | 2           | 0,13%          | 0           |
| Leste        | SANTO ANTÔNIO DE JESUS    | 47          | 3,07%          | 2           |
| Leste        | SÃO FELIPE                | 2           | 0,13%          | 0           |
| Leste        | SÃO FRANCISCO DO CONDE    | 5           | 0,33%          | 0           |
| Leste        | SÃO MIGUEL DAS MATAS      | 5           | 0,33%          | 0           |
| Leste        | SÃO SEBASTIÃO DO PASSÉ    | 3           | 0,20%          | 0           |
| Leste        | SAPEAÇU                   | 4           | 0,26%          | 0           |
| Leste        | SIMÕES FILHO              | 27          | 1,77%          | 0           |
| Leste        | UBAÍRA                    | 4           | 0,26%          | 0           |
| Leste        | VERA CRUZ                 | 4           | 0,26%          | 0           |
| <b>Total</b> |                           | <b>1529</b> | <b>100,00%</b> | <b>97</b>   |

## Distribuição de casos por núcleo regional de saúde de residência: Sul

| NRS          | MUNICÍPIOS            | NOTIFICADOS | % NOTIFICADOS  | CONFIRMADOS |
|--------------|-----------------------|-------------|----------------|-------------|
| Sul          | ILHÉUS                | 17          | 16,67%         | 0           |
| Sul          | ITABUNA               | 11          | 10,78%         | 0           |
| Sul          | ITUBERÁ               | 11          | 10,78%         | 0           |
| Sul          | VALENÇA               | 8           | 7,84%          | 0           |
| Sul          | MARACÁS               | 6           | 5,88%          | 2           |
| Sul          | GANDU                 | 4           | 3,92%          | 0           |
| Sul          | JAGUAQUARA            | 4           | 3,92%          | 0           |
| Sul          | UBATÃ                 | 4           | 3,92%          | 0           |
| Sul          | CAIRU                 | 3           | 2,94%          | 1           |
| Sul          | JEQUIÉ                | 3           | 2,94%          | 0           |
| Sul          | NILO PEÇANHA          | 3           | 2,94%          | 0           |
| Sul          | BARRA DO ROCHA        | 2           | 1,96%          | 0           |
| Sul          | BREJÕES               | 2           | 1,96%          | 0           |
| Sul          | IRAJUBA               | 2           | 1,96%          | 0           |
| Sul          | UBAITABA              | 2           | 1,96%          | 0           |
| Sul          | BOA NOVA              | 1           | 0,98%          | 0           |
| Sul          | BUERAREMA             | 1           | 0,98%          | 0           |
| Sul          | CAMACAN               | 1           | 0,98%          | 0           |
| Sul          | CAMAMU                | 1           | 0,98%          | 0           |
| Sul          | CRAVOLÂNDIA           | 1           | 0,98%          | 0           |
| Sul          | IBICARÁI              | 1           | 0,98%          | 0           |
| Sul          | IBIRAPITANGA          | 1           | 0,98%          | 0           |
| Sul          | IPIAÚ                 | 1           | 0,98%          | 0           |
| Sul          | IRAMAIA               | 1           | 0,98%          | 0           |
| Sul          | ITAGI                 | 1           | 0,98%          | 0           |
| Sul          | ITIRUÇU               | 1           | 0,98%          | 0           |
| Sul          | JITAÚNA               | 1           | 0,98%          | 0           |
| Sul          | JUSSARI               | 1           | 0,98%          | 0           |
| Sul          | MARAÚ                 | 1           | 0,98%          | 0           |
| Sul          | NOVA IBIÁ             | 1           | 0,98%          | 0           |
| Sul          | PIRAÍ DO NORTE        | 1           | 0,98%          | 0           |
| Sul          | SANTA CRUZ DA VITÓRIA | 1           | 0,98%          | 0           |
| Sul          | TEOLÂNDIA             | 1           | 0,98%          | 0           |
| Sul          | UNA                   | 1           | 0,98%          | 0           |
| Sul          | WENCESLAU GUIMARÃES   | 1           | 0,98%          | 0           |
| <b>Total</b> |                       | <b>102</b>  | <b>100,00%</b> | <b>3</b>    |

\* Dados parciais. Sujeitos à alteração. Fonte: e-SUSSINAN, Gal e Redcap.

**Distribuição de casos por núcleo regional de  
saúde de residência: Centro Leste**

| NRS          | MUNICÍPIOS             | NOTIFICADOS<br>▼ | % NOTIFICADOS  | CONFIRMADOS |
|--------------|------------------------|------------------|----------------|-------------|
| Centro-Leste | FEIRA DE SANTANA       | 100              | 62,11%         | 7           |
| Centro-Leste | ITABERABA              | 5                | 3,11%          | 0           |
| Centro-Leste | ITAETÉ                 | 5                | 3,11%          | 0           |
| Centro-Leste | CONCEIÇÃO DO COITÉ     | 4                | 2,48%          | 2           |
| Centro-Leste | AMÉLIA RODRIGUES       | 3                | 1,86%          | 0           |
| Centro-Leste | BARROCAS               | 3                | 1,86%          | 0           |
| Centro-Leste | CORAÇÃO DE MARIA       | 3                | 1,86%          | 0           |
| Centro-Leste | SÃO GONÇALO DOS CAMPOS | 3                | 1,86%          | 0           |
| Centro-Leste | SERRA PRETA            | 3                | 1,86%          | 0           |
| Centro-Leste | ÁGUA FRIA              | 2                | 1,24%          | 0           |
| Centro-Leste | ANDARAÍ                | 2                | 1,24%          | 0           |
| Centro-Leste | CANSANÇÃO              | 2                | 1,24%          | 0           |
| Centro-Leste | CONCEIÇÃO DO JACUIPE   | 2                | 1,24%          | 1           |
| Centro-Leste | IRAQUARA               | 2                | 1,24%          | 0           |
| Centro-Leste | RAFAEL JAMBEIRO        | 2                | 1,24%          | 0           |
| Centro-Leste | SANTO ESTÊVÃO          | 2                | 1,24%          | 0           |
| Centro-Leste | ARACI                  | 1                | 0,62%          | 0           |
| Centro-Leste | BAIXA GRANDE           | 1                | 0,62%          | 0           |
| Centro-Leste | BOA VISTA DO TUPIM     | 1                | 0,62%          | 0           |
| Centro-Leste | ICHU                   | 1                | 0,62%          | 0           |
| Centro-Leste | IPECAETÁ               | 1                | 0,62%          | 0           |
| Centro-Leste | LENÇÓIS                | 1                | 0,62%          | 0           |
| Centro-Leste | MONTE SANTO            | 1                | 0,62%          | 0           |
| Centro-Leste | PALMEIRAS              | 1                | 0,62%          | 0           |
| Centro-Leste | PÉ DE SERRA            | 1                | 0,62%          | 1           |
| Centro-Leste | QUEIMADAS              | 1                | 0,62%          | 0           |
| Centro-Leste | RETIROLÂNDIA           | 1                | 0,62%          | 0           |
| Centro-Leste | RIACHÃO DO JACUIPE     | 1                | 0,62%          | 0           |
| Centro-Leste | SANTA BÁRBARA          | 1                | 0,62%          | 0           |
| Centro-Leste | SANTANÓPOLIS           | 1                | 0,62%          | 0           |
| Centro-Leste | SEABRA                 | 1                | 0,62%          | 0           |
| Centro-Leste | SERRINHA               | 1                | 0,62%          | 0           |
| Centro-Leste | VALENTE                | 1                | 0,62%          | 0           |
| Centro-Leste | WAGNER                 | 1                | 0,62%          | 0           |
| <b>Total</b> |                        | <b>161</b>       | <b>100,00%</b> | <b>11</b>   |

**Distribuição de casos por núcleo regional de  
saúde de residência: Extremo Sul**

| NRS          | MUNICÍPIOS          | NOTIFICADOS | % NOTIFICADOS  | CONFIRMADOS |
|--------------|---------------------|-------------|----------------|-------------|
| Extremo Sul  | ALCOBAÇA            | 2           | 3,92%          | 0           |
| Extremo Sul  | CARAVELAS           | 2           | 3,92%          | 0           |
| Extremo Sul  | EUNÁPOLIS           | 3           | 5,88%          | 0           |
| Extremo Sul  | ITABELA             | 4           | 7,84%          | 1           |
| Extremo Sul  | ITAPEBI             | 1           | 1,96%          | 0           |
| Extremo Sul  | MUCURI              | 1           | 1,96%          | 0           |
| Extremo Sul  | PORTO SEGURO        | 16          | 31,37%         | 3           |
| Extremo Sul  | SANTA CRUZ CABRÁLIA | 8           | 15,69%         | 0           |
| Extremo Sul  | TEIXEIRA DE FREITAS | 14          | 27,45%         | 1           |
| <b>Total</b> |                     | <b>51</b>   | <b>100,00%</b> | <b>5</b>    |

**Distribuição de casos por núcleo regional de  
saúde de residência: Centro Norte**

| NRS          | MUNICÍPIOS       | NOTIFICADOS | % NOTIFICADOS  | CONFIRMADOS |
|--------------|------------------|-------------|----------------|-------------|
| Centro-norte | CAFARNAUM        | 1           | 2,86%          | 0           |
| Centro-norte | CANARANA         | 2           | 5,71%          | 0           |
| Centro-norte | CAPIM GROSSO     | 2           | 5,71%          | 0           |
| Centro-norte | GENTIO DO OURO   | 1           | 2,86%          | 0           |
| Centro-norte | IBITITÁ          | 2           | 5,71%          | 0           |
| Centro-norte | IRECÊ            | 8           | 22,86%         | 1           |
| Centro-norte | JOÃO DOURADO     | 1           | 2,86%          | 0           |
| Centro-norte | LAPÃO            | 5           | 14,29%         | 0           |
| Centro-norte | MIGUEL CALMON    | 2           | 5,71%          | 0           |
| Centro-norte | MORRO DO CHAPÉU  | 3           | 8,57%          | 0           |
| Centro-norte | OUROLÂNDIA       | 1           | 2,86%          | 0           |
| Centro-norte | PIRITIBA         | 2           | 5,71%          | 0           |
| Centro-norte | PRESIDENTE DUTRA | 4           | 11,43%         | 0           |
| Centro-norte | XIQUE-XIQUE      | 1           | 2,86%          | 1           |
| <b>Total</b> |                  | <b>35</b>   | <b>100,00%</b> | <b>2</b>    |

**Distribuição de casos por núcleo regional de  
saúde de residência: Oeste**

| NRS          | MUNICÍPIOS             | NOTIFICADOS | % NOTIFICADOS  | CONFIRMADOS |
|--------------|------------------------|-------------|----------------|-------------|
| Oeste        | BARRA                  | 2           | 15,38%         | 0           |
| Oeste        | BARREIRAS              | 3           | 23,08%         | 0           |
| Oeste        | BOM JESUS DA LAPA      | 1           | 7,69%          | 0           |
| Oeste        | CORIBE                 | 1           | 7,69%          | 0           |
| Oeste        | LUÍS EDUARDO MAGALHÃES | 1           | 7,69%          | 0           |
| Oeste        | SANTA RITA DE CÁSSIA   | 1           | 7,69%          | 0           |
| Oeste        | SANTANA                | 1           | 7,69%          | 0           |
| Oeste        | SÃO DESIDÉRIO          | 2           | 15,38%         | 0           |
| Oeste        | SÃO FÉLIX DO CORIBE    | 1           | 7,69%          | 0           |
| <b>Total</b> |                        | <b>13</b>   | <b>100,00%</b> | <b>0</b>    |

\* Dados parciais. Sujeitos à alteração. Fonte: e-SUSSINAN, Gal e Redcap.

**Distribuição de casos por núcleo regional de  
saúde de residência: Sudoeste**

| NRS          | MUNICÍPIOS                     | NOTIFICADOS | % NOTIFICADOS  | CONFIRMADOS |
|--------------|--------------------------------|-------------|----------------|-------------|
| Sudoeste     | ANAGÉ                          | 1           | 2,50%          | 0           |
| Sudoeste     | BRUMADO                        | 2           | 5,00%          | 0           |
| Sudoeste     | CAETANOS                       | 4           | 10,00%         | 0           |
| Sudoeste     | CAETITÉ                        | 3           | 7,50%          | 0           |
| Sudoeste     | FIRMINO ALVES                  | 1           | 2,50%          | 0           |
| Sudoeste     | IBICOARA                       | 2           | 5,00%          | 0           |
| Sudoeste     | IBICUÍ                         | 2           | 5,00%          | 0           |
| Sudoeste     | IGUAÍ                          | 1           | 2,50%          | 0           |
| Sudoeste     | ITAPETINGA                     | 2           | 5,00%          | 0           |
| Sudoeste     | ITARANTIM                      | 1           | 2,50%          | 0           |
| Sudoeste     | ITUAÇU                         | 3           | 7,50%          | 0           |
| Sudoeste     | LIVRAMENTO DE NOSSA<br>SENHORA | 1           | 2,50%          | 0           |
| Sudoeste     | RIO DE CONTAS                  | 2           | 5,00%          | 0           |
| Sudoeste     | TANHAÇU                        | 2           | 5,00%          | 0           |
| Sudoeste     | TANQUE NOVO                    | 1           | 2,50%          | 0           |
| Sudoeste     | VITÓRIA DA CONQUISTA           | 12          | 30,00%         | 4           |
| <b>Total</b> |                                | <b>40</b>   | <b>100,00%</b> | <b>4</b>    |

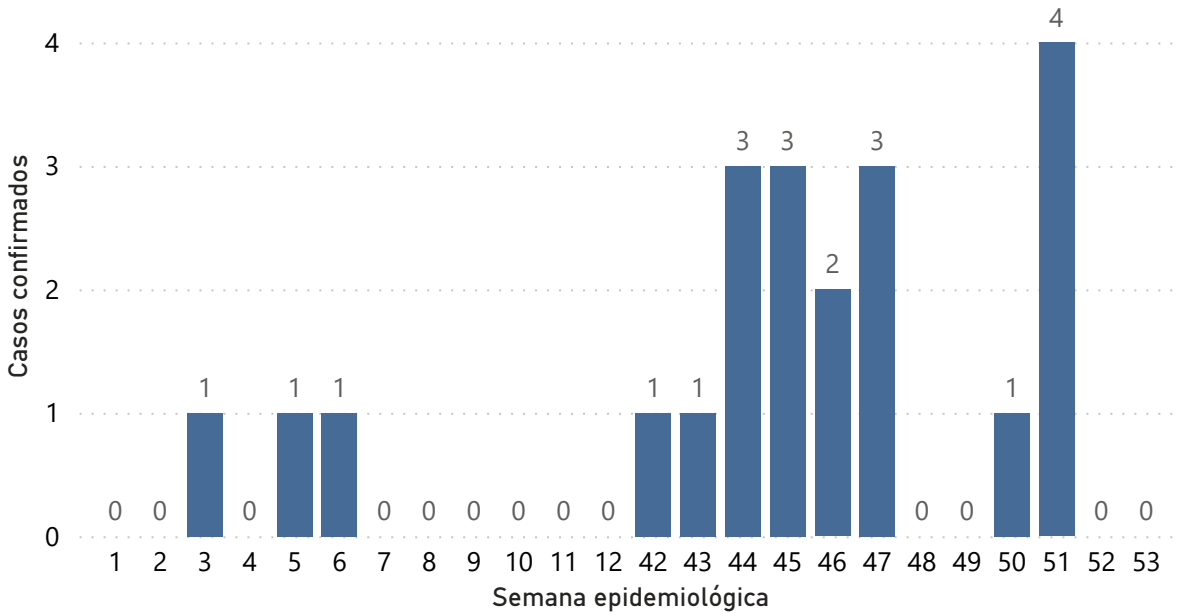
**Distribuição de casos por núcleo regional de  
saúde de residência: Nordeste**

| NRS          | MUNICÍPIOS      | NOTIFICADOS | % NOTIFICADOS  | CONFIRMADOS |
|--------------|-----------------|-------------|----------------|-------------|
| Nordeste     | ADUSTINA        | 6           | 13,33%         | 0           |
| Nordeste     | ALAGOINHAS      | 15          | 33,33%         | 0           |
| Nordeste     | ANTAS           | 2           | 4,44%          | 1           |
| Nordeste     | ARAMARI         | 2           | 4,44%          | 0           |
| Nordeste     | CATU            | 3           | 6,67%          | 0           |
| Nordeste     | CORONEL JOÃO SÁ | 3           | 6,67%          | 0           |
| Nordeste     | CRISÓPOLIS      | 1           | 2,22%          | 0           |
| Nordeste     | ENTRE RIOS      | 1           | 2,22%          | 0           |
| Nordeste     | ESPLANADA       | 3           | 6,67%          | 0           |
| Nordeste     | INHAMBUPE       | 2           | 4,44%          | 0           |
| Nordeste     | ITANAGRA        | 1           | 2,22%          | 0           |
| Nordeste     | ITAPICURU       | 1           | 2,22%          | 0           |
| Nordeste     | OLINDINA        | 1           | 2,22%          | 0           |
| Nordeste     | PEDRÃO          | 1           | 2,22%          | 0           |
| Nordeste     | RIO REAL        | 1           | 2,22%          | 0           |
| Nordeste     | SÁTIRO DIAS     | 2           | 4,44%          | 0           |
| <b>Total</b> |                 | <b>45</b>   | <b>100,00%</b> | <b>1</b>    |

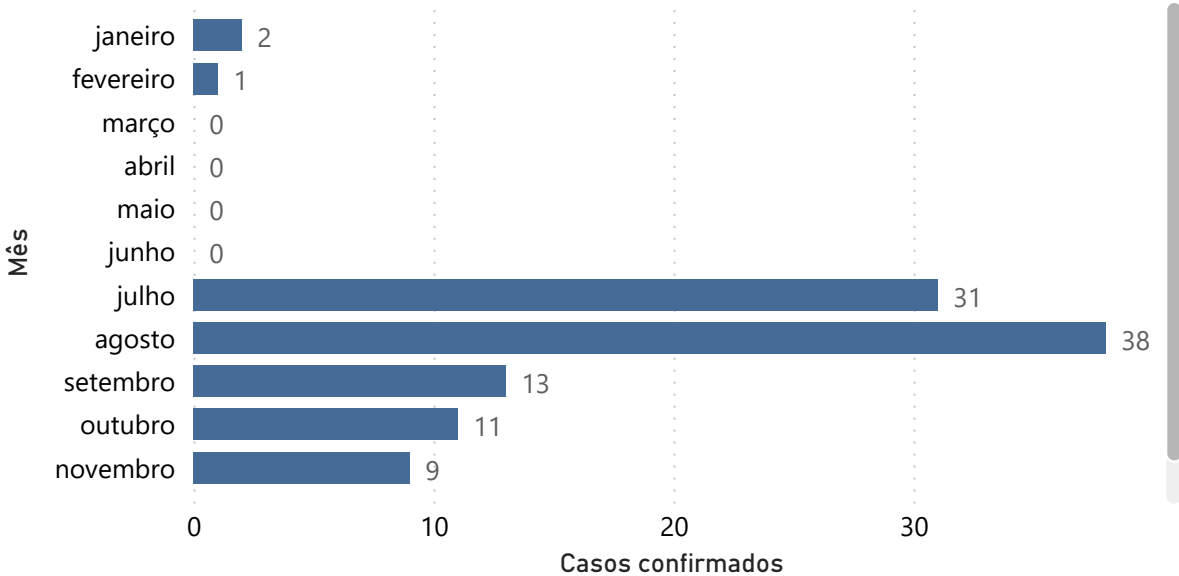
**Distribuição de casos por núcleo regional de  
saúde de residência: Norte**

| NRS          | MUNICÍPIOS              | NOTIFICADOS | % NOTIFICADOS  | CONFIRMADOS |
|--------------|-------------------------|-------------|----------------|-------------|
| Norte        | CAMPO ALEGRE DE LOURDES | 1           | 1,85%          | 0           |
| Norte        | CAMPO FORMOSO           | 1           | 1,85%          | 0           |
| Norte        | CASA NOVA               | 4           | 7,41%          | 0           |
| Norte        | JEREMOABO               | 2           | 3,70%          | 0           |
| Norte        | JUAZEIRO                | 34          | 62,96%         | 1           |
| Norte        | PAULO AFONSO            | 1           | 1,85%          | 0           |
| Norte        | SANTA BRÍGIDA           | 1           | 1,85%          | 0           |
| Norte        | SENHOR DO BONFIM        | 4           | 7,41%          | 0           |
| Norte        | SENTO SÉ                | 3           | 5,56%          | 0           |
| Norte        | SOBRADINHO              | 3           | 5,56%          | 0           |
| <b>Total</b> |                         | <b>54</b>   | <b>100,00%</b> | <b>1</b>    |

**Distribuição dos casos confirmados de Monkeypox por semana epidemiológica de Início dos sintomas, Bahia 2022-2023**

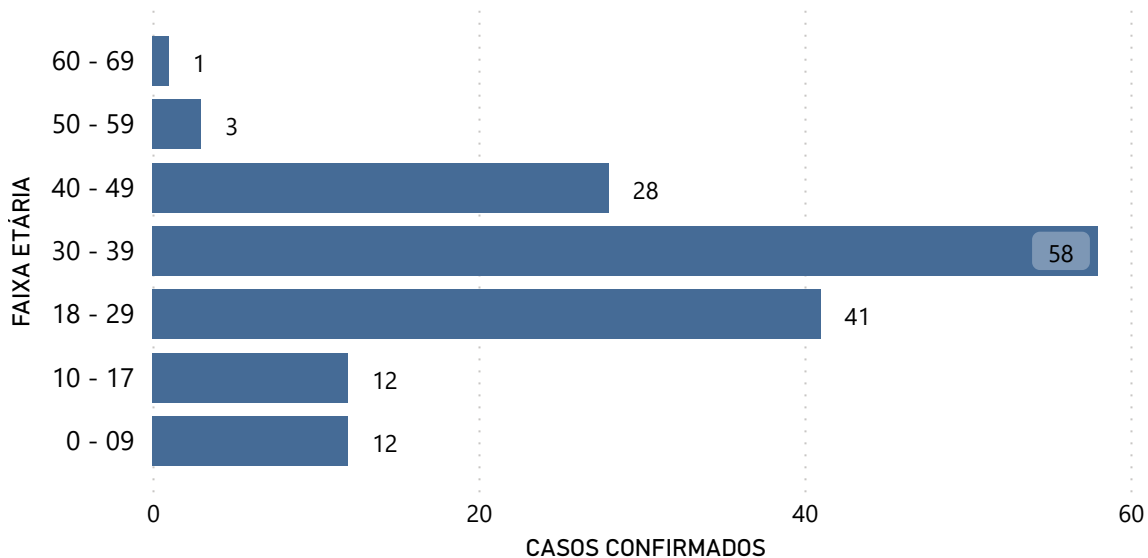


**Distribuição dos casos confirmados de Monkeypox por mês de Início dos sintomas, Bahia 2022-2023**

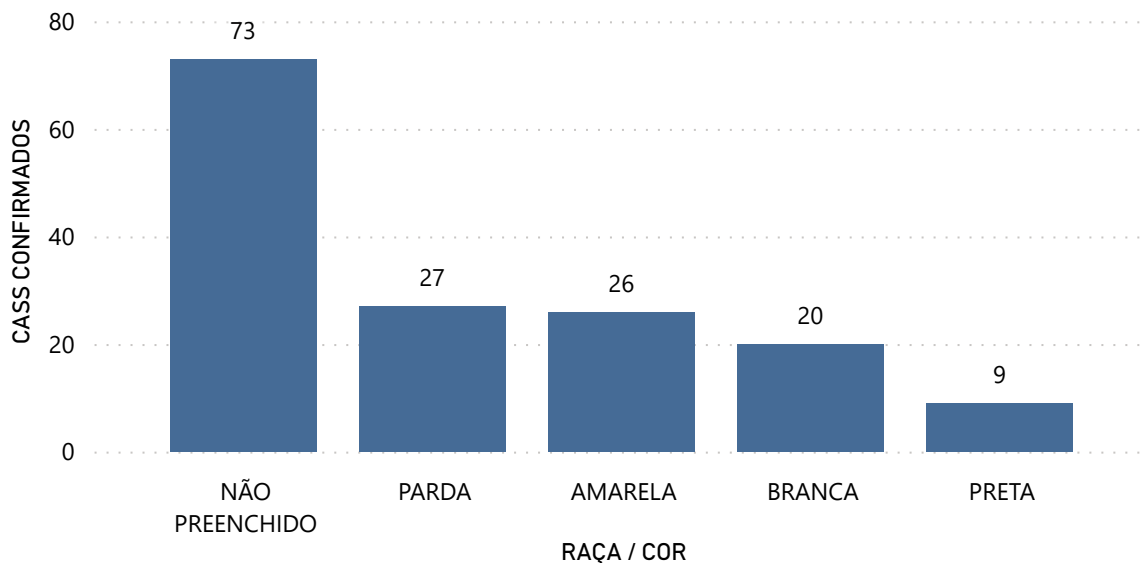


\* Dados parciais. Sujeitos à alteração. Fonte: e-SUSSINAN, Gal e Redcap.

### Distribuição dos casos confirmados de Monkeypox por faixa etária, Bahia 2022-2023

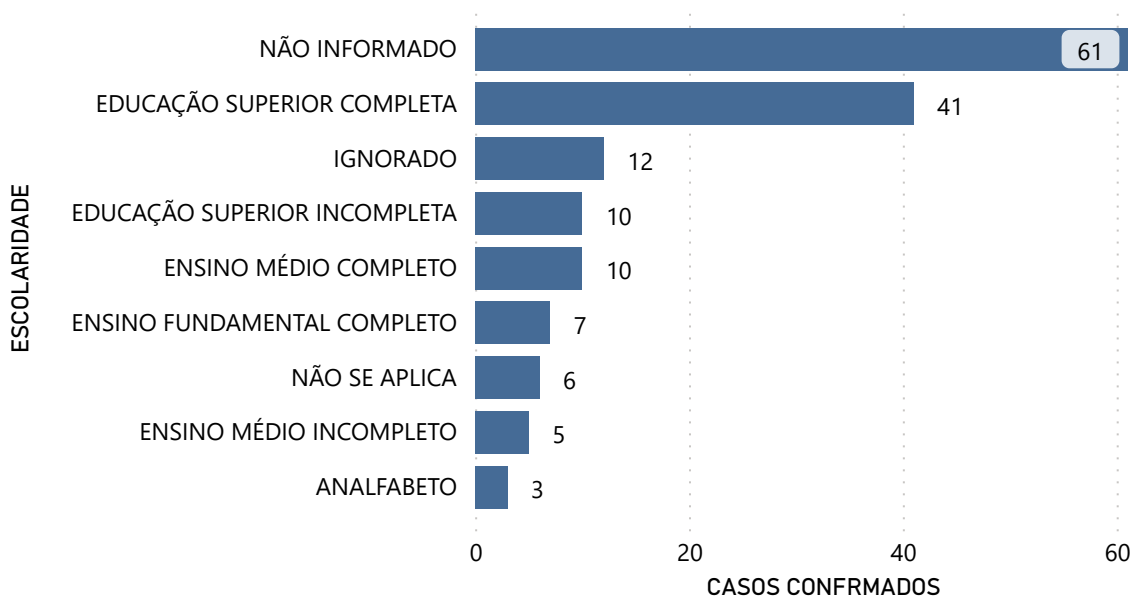


### Distribuição dos casos confirmados de Monkeypox por raça / cor, Bahia 2022-2023

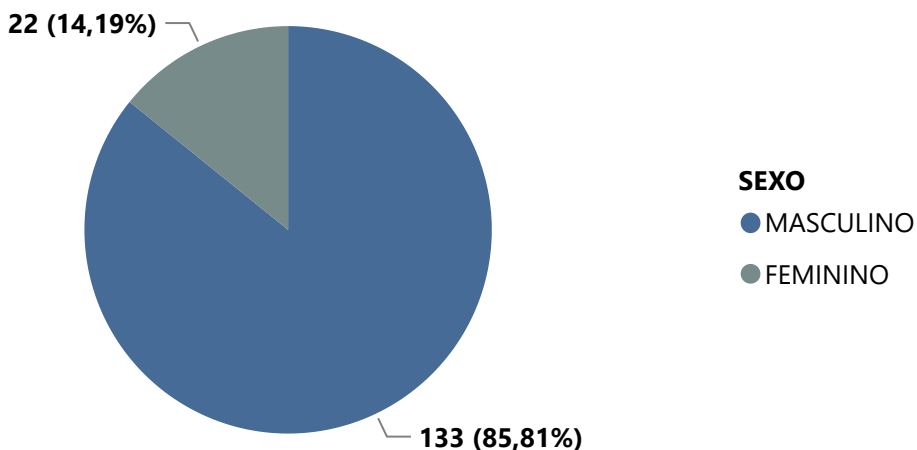


\* Dados parciais. Sujeitos à alteração. Fonte: e-SUSSINAN, Gal e Redcap.

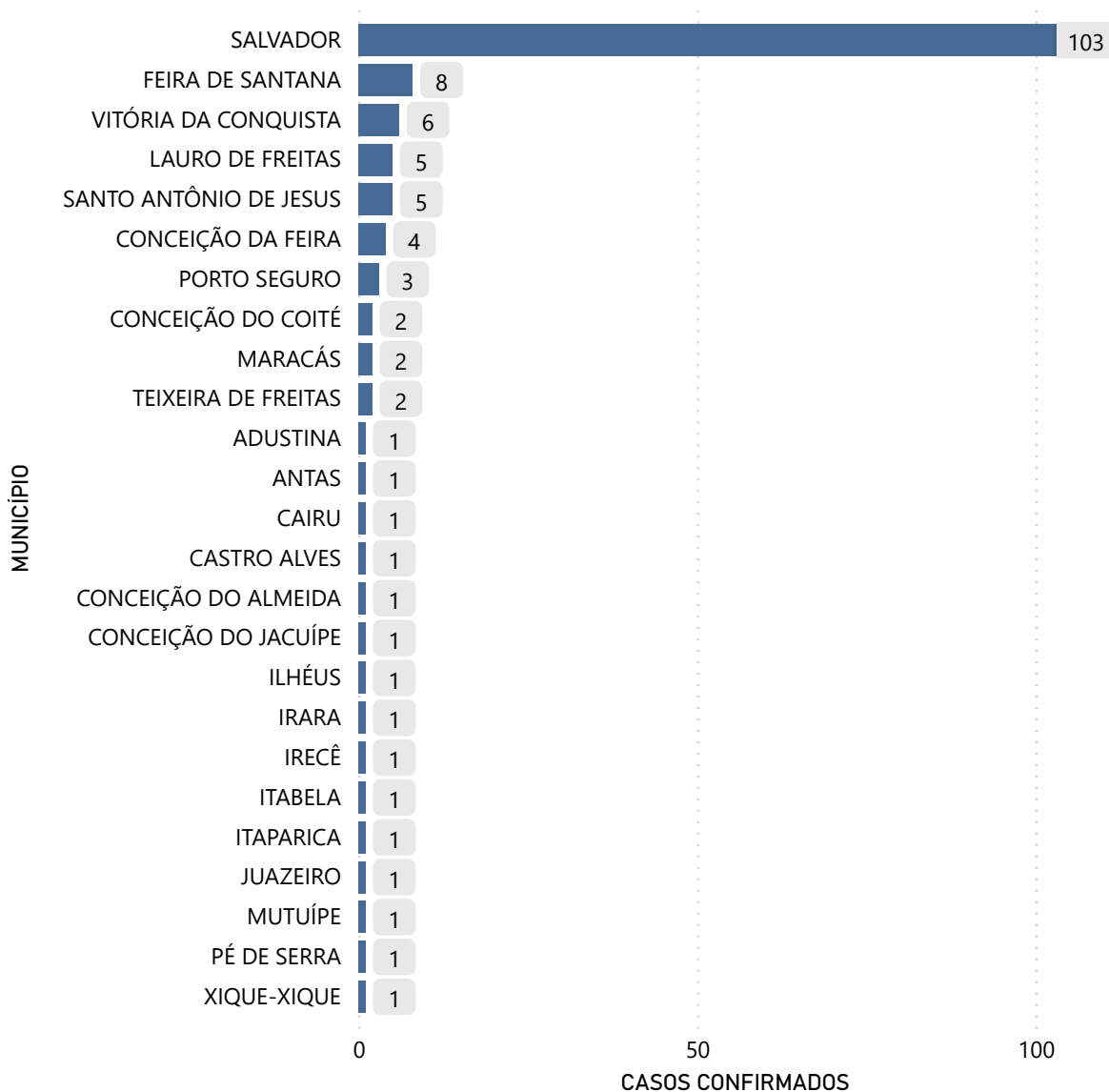
### Distribuição dos casos confirmados de Monkeypox por escolaridade, Bahia 2022-2023



### Distribuição dos casos confirmados de Monkeypox por Sexo de nascimento, Bahia 2022-2023

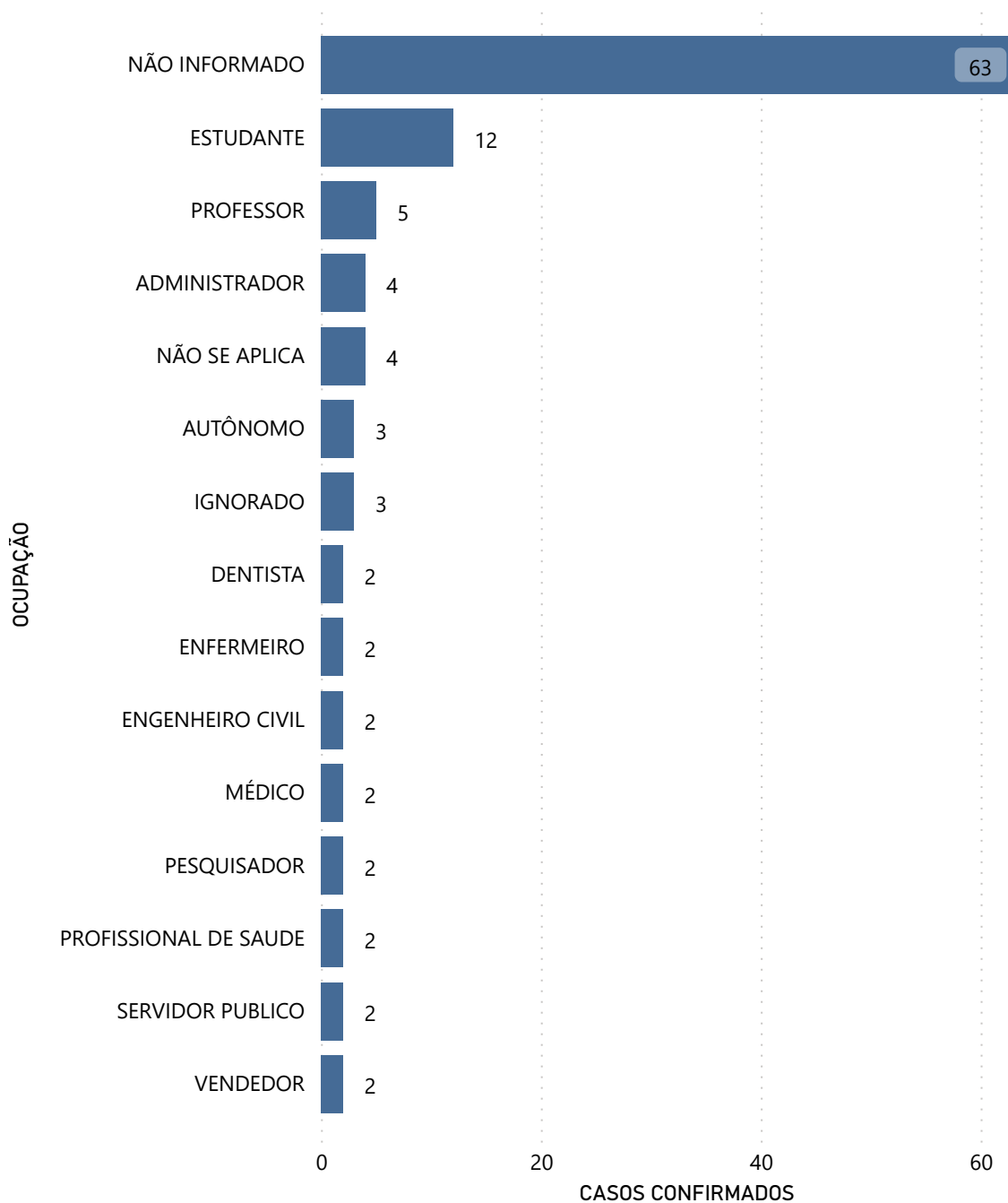


Distribuição dos casos confirmados de Monkeypox  
por município de residência. Bahia 2022-2023



\* Dados parciais. Sujeitos à alteração. Fonte: e-SUSSINAN, Gal e Redcap.

Distribuição dos casos confirmados de Monkeypox  
por ocupação. Bahia 2022-2023



\* Dados parciais. Sujeitos à alteração. Fonte: e-SUSSINAN, Gal e Redcap.

# BOLETIM EPIDEMIOLÓGICO BAHIA **MONKEYPOX**

Secretaria de Saúde do Estado da Bahia – SESAB  
Superintendência de Vigilância e Proteção da Saúde – SUVISA  
Centro de Informações Estratégicas em Vigilância em Saúde – CIEVS Bahia

