

BOLETIM EPIDEMIOLÓGICO BAHIA **MONKEYPOX**

Até a Semana Epidemiológica
25/2023

Secretaria de Saúde do Estado da Bahia – SESAB
Superintendência de Vigilância e Proteção da Saúde – SUVISA
Centro de Informações Estratégicas em Vigilância em Saúde – CIEVS Bahia



Dados Acumulados



MUNDO

Países
112

Confirmados	Óbitos
88.060	147



BRASIL

Suspeitos
2.061

Confirmados	Óbitos
10.949	16



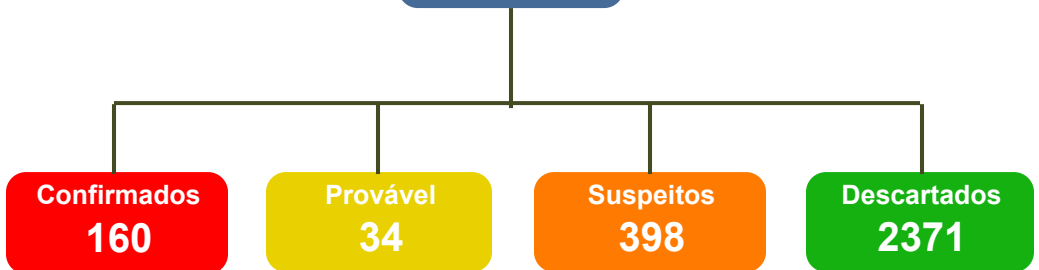
BAHIA

Notificados
2963

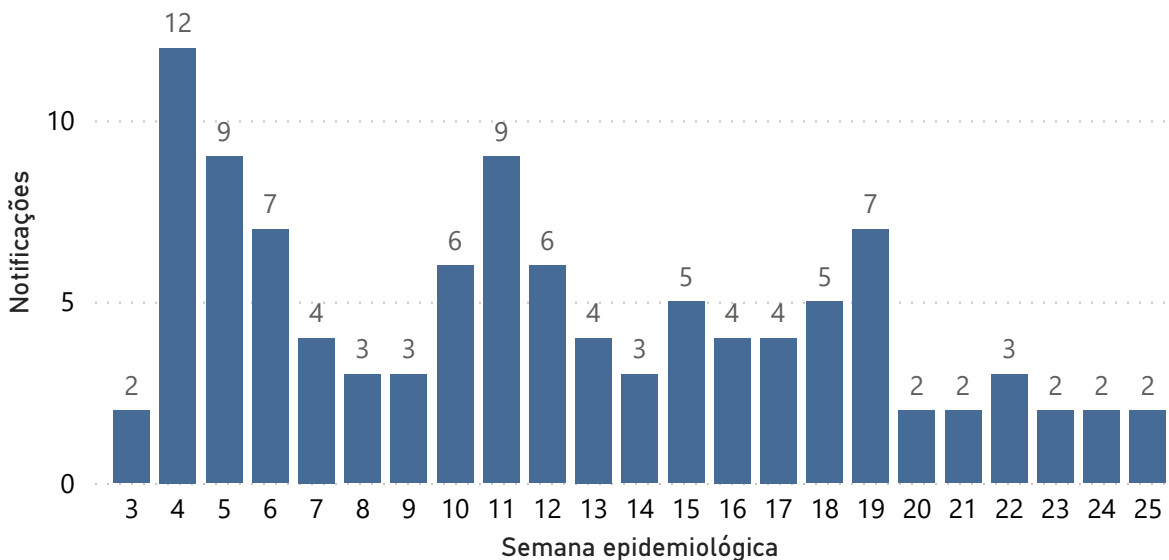
Confirmados	Óbitos
160	0

Cenário Bahia

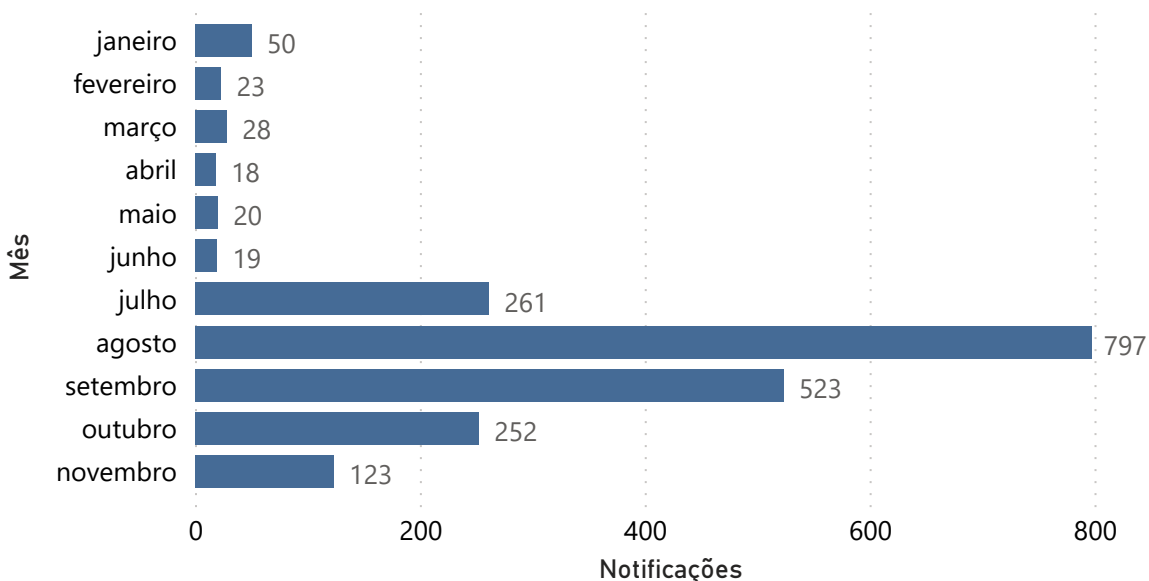
Notificações
2963



Distribuição dos casos notificados de Monkeypox por semana epidemiológica de Início dos sintomas, Bahia 2022-2023



Distribuição dos casos notificados de Monkeypox por mês de Início dos sintomas, Bahia 2022-2023



* Dados parciais. Sujeitos à alteração. Fonte: e-SUSSINAN, Gal e Redcap.

Distribuição de casos por núcleo regional de saúde de residência: Leste

NRS	MUNICÍPIOS	NOTIFICADOS	% NOTIFICADOS	CONFIRMADOS
Leste	AMARGOSA	8	0,52%	0
Leste	ARATUÍPE	1	0,07%	0
Leste	CAMAÇARI	31	2,03%	0
Leste	CANDEIAS	3	0,20%	0
Leste	CASTRO ALVES	2	0,13%	1
Leste	CONCEIÇÃO DA FEIRA	7	0,46%	4
Leste	CONCEIÇÃO DO ALMEIDA	2	0,13%	1
Leste	CRUZ DAS ALMAS	7	0,46%	0
Leste	DIAS D'ÁVILA	24	1,57%	0
Leste	DOM MACEDO COSTA	1	0,07%	0
Leste	ITAPARICA	3	0,20%	0
Leste	JAGUARIPE	5	0,33%	0
Leste	JIQUEIRIÇÁ	10	0,65%	0
Leste	LAJE	6	0,39%	0
Leste	LAURO DE FREITAS	46	3,01%	4
Leste	MADRE DE DEUS	10	0,65%	0
Leste	MARAGOGIPE	7	0,46%	0
Leste	MATA DE SÃO JOÃO	11	0,72%	0
Leste	MUNIZ FERREIRA	1	0,07%	0
Leste	MURITIBA	1	0,07%	0
Leste	MUTUÍPE	3	0,20%	1
Leste	NAZARÉ	34	2,22%	0
Leste	POJUCA	6	0,39%	0
Leste	PRESIDENTE TANCREDO NEVES	1	0,07%	0
Leste	SALINAS DA MARGARIDA	1	0,07%	0
Leste	SALVADOR	1192	77,96%	84
Leste	SANTA TERESINHA	3	0,20%	0
Leste	SANTO AMARO	2	0,13%	0
Leste	SANTO ANTÔNIO DE JESUS	47	3,07%	2
Leste	SÃO FELIPE	2	0,13%	0
Leste	SÃO FRANCISCO DO CONDE	5	0,33%	0
Leste	SÃO MIGUEL DAS MATAS	5	0,33%	0
Leste	SÃO SEBASTIÃO DO PASSÉ	3	0,20%	0
Leste	SAPEAÇU	4	0,26%	0
Leste	SIMÕES FILHO	27	1,77%	0
Leste	UBAÍRA	4	0,26%	0
Leste	VERA CRUZ	4	0,26%	0
Total		1529	100,00%	97

Distribuição de casos por núcleo regional de saúde de residência: Sul

NRS	MUNICÍPIOS	NOTIFICADOS	% NOTIFICADOS	CONFIRMADOS
Sul	ILHÉUS	17	16,67%	0
Sul	ITABUNA	11	10,78%	0
Sul	ITUBERÁ	11	10,78%	0
Sul	VALENÇA	8	7,84%	0
Sul	MARACÁS	6	5,88%	2
Sul	GANDU	4	3,92%	0
Sul	JAGUAQUARA	4	3,92%	0
Sul	UBATÃ	4	3,92%	0
Sul	CAIRU	3	2,94%	1
Sul	JEQUIÉ	3	2,94%	0
Sul	NILO PEÇANHA	3	2,94%	0
Sul	BARRA DO ROCHA	2	1,96%	0
Sul	BREJÕES	2	1,96%	0
Sul	IRAJUBA	2	1,96%	0
Sul	UBAITABA	2	1,96%	0
Sul	BOA NOVA	1	0,98%	0
Sul	BUERAREMA	1	0,98%	0
Sul	CAMACAN	1	0,98%	0
Sul	CAMAMU	1	0,98%	0
Sul	CRAVOLÂNDIA	1	0,98%	0
Sul	IBICARAÍ	1	0,98%	0
Sul	IBIRAPITANGA	1	0,98%	0
Sul	IPIAÚ	1	0,98%	0
Sul	IRAMAIA	1	0,98%	0
Sul	ITAGI	1	0,98%	0
Sul	ITIRUÇU	1	0,98%	0
Sul	JITAÚNA	1	0,98%	0
Sul	JUSSARI	1	0,98%	0
Sul	MARAÚ	1	0,98%	0
Sul	NOVA IBIÁ	1	0,98%	0
Sul	PIRAÍ DO NORTE	1	0,98%	0
Sul	SANTA CRUZ DA VITÓRIA	1	0,98%	0
Sul	TEOLÂNDIA	1	0,98%	0
Sul	UNA	1	0,98%	0
Sul	WENCESLAU GUIMARÃES	1	0,98%	0
Total		102	100,00%	3

* Dados parciais. Sujeitos à alteração. Fonte: e-SUSSINAN, Gal e Redcap.

**Distribuição de casos por núcleo regional de
saúde de residência: Centro Leste**

NRS	MUNICÍPIOS	NOTIFICADOS	% NOTIFICADOS	CONFIRMADOS
Centro-Leste	FEIRA DE SANTANA	100	62,11%	7
Centro-Leste	ITABERABA	5	3,11%	0
Centro-Leste	ITAETÉ	5	3,11%	0
Centro-Leste	CONCEIÇÃO DO COITÉ	4	2,48%	2
Centro-Leste	AMÉLIA RODRIGUES	3	1,86%	0
Centro-Leste	BARROCAS	3	1,86%	0
Centro-Leste	CORAÇÃO DE MARIA	3	1,86%	0
Centro-Leste	SÃO GONÇALO DOS CAMPOS	3	1,86%	0
Centro-Leste	SERRA PRETA	3	1,86%	0
Centro-Leste	ÁGUA FRIA	2	1,24%	0
Centro-Leste	ANDARAÍ	2	1,24%	0
Centro-Leste	CANSANÇÃO	2	1,24%	0
Centro-Leste	CONCEIÇÃO DO JACUIPE	2	1,24%	1
Centro-Leste	IRAQUARA	2	1,24%	0
Centro-Leste	RAFAEL JAMBEIRO	2	1,24%	0
Centro-Leste	SANTO ESTÊVÃO	2	1,24%	0
Centro-Leste	ARACI	1	0,62%	0
Centro-Leste	BAIXA GRANDE	1	0,62%	0
Centro-Leste	BOA VISTA DO TUPIM	1	0,62%	0
Centro-Leste	ICHU	1	0,62%	0
Centro-Leste	IPECAETÁ	1	0,62%	0
Centro-Leste	LENÇÓIS	1	0,62%	0
Centro-Leste	MONTE SANTO	1	0,62%	0
Centro-Leste	PALMEIRAS	1	0,62%	0
Centro-Leste	PÉ DE SERRA	1	0,62%	1
Centro-Leste	QUEIMADAS	1	0,62%	0
Centro-Leste	RETIROLÂNDIA	1	0,62%	0
Centro-Leste	RIACHÃO DO JACUIPE	1	0,62%	0
Centro-Leste	SANTA BÁRBARA	1	0,62%	0
Centro-Leste	SANTANÓPOLIS	1	0,62%	0
Centro-Leste	SEABRA	1	0,62%	0
Centro-Leste	SERRINHA	1	0,62%	0
Centro-Leste	VALENTE	1	0,62%	0
Centro-Leste	WAGNER	1	0,62%	0
Total		161	100,00%	11

**Distribuição de casos por núcleo regional de
saúde de residência: Extremo Sul**

NRS	MUNICÍPIOS	NOTIFICADOS	% NOTIFICADOS	CONFIRMADOS
Extremo Sul	ALCOBAÇA	2	3,92%	0
Extremo Sul	CARAVELAS	2	3,92%	0
Extremo Sul	EUNÁPOLIS	3	5,88%	0
Extremo Sul	ITABELA	4	7,84%	1
Extremo Sul	ITAPEBI	1	1,96%	0
Extremo Sul	MUCURI	1	1,96%	0
Extremo Sul	PORTO SEGURO	16	31,37%	3
Extremo Sul	SANTA CRUZ CABRÁLIA	8	15,69%	0
Extremo Sul	TEIXEIRA DE FREITAS	14	27,45%	1
Total		51	100,00%	5

**Distribuição de casos por núcleo regional de
saúde de residência: Centro Norte**

NRS	MUNICÍPIOS	NOTIFICADOS	% NOTIFICADOS	CONFIRMADOS
Centro-norte	CAFARNAUM	1	2,86%	0
Centro-norte	CANARANA	2	5,71%	0
Centro-norte	CAPIM GROSSO	2	5,71%	0
Centro-norte	GENTIO DO OURO	1	2,86%	0
Centro-norte	IBITITÁ	2	5,71%	0
Centro-norte	IRECÊ	8	22,86%	1
Centro-norte	JOÃO DOURADO	1	2,86%	0
Centro-norte	LAPÃO	5	14,29%	0
Centro-norte	MIGUEL CALMON	2	5,71%	0
Centro-norte	MORRO DO CHAPÉU	3	8,57%	0
Centro-norte	OUROLÂNDIA	1	2,86%	0
Centro-norte	PIRITIBA	2	5,71%	0
Centro-norte	PRESIDENTE DUTRA	4	11,43%	0
Centro-norte	XIQUE-XIQUE	1	2,86%	1
Total		35	100,00%	2

**Distribuição de casos por núcleo regional de
saúde de residência: Oeste**

NRS	MUNICÍPIOS	NOTIFICADOS	% NOTIFICADOS	CONFIRMADOS
Oeste	BARRA	2	15,38%	0
Oeste	BARREIRAS	3	23,08%	0
Oeste	BOM JESUS DA LAPA	1	7,69%	0
Oeste	CORIBE	1	7,69%	0
Oeste	LUÍS EDUARDO MAGALHÃES	1	7,69%	0
Oeste	SANTA RITA DE CÁSSIA	1	7,69%	0
Oeste	SANTANA	1	7,69%	0
Oeste	SÃO DESIDÉRIO	2	15,38%	0
Oeste	SÃO FÉLIX DO CORIBE	1	7,69%	0
Total		13	100,00%	0

**Distribuição de casos por núcleo regional de
saúde de residência: Sudoeste**

NRS	MUNICÍPIOS	NOTIFICADOS	% NOTIFICADOS	CONFIRMADOS
Sudoeste	ANAGÉ	1	2,50%	0
Sudoeste	BRUMADO	2	5,00%	0
Sudoeste	CAETANOS	4	10,00%	0
Sudoeste	CAETITÉ	3	7,50%	0
Sudoeste	FIRMINO ALVES	1	2,50%	0
Sudoeste	IBICOARA	2	5,00%	0
Sudoeste	IBICUÍ	2	5,00%	0
Sudoeste	IGUAÍ	1	2,50%	0
Sudoeste	ITAPETINGA	2	5,00%	0
Sudoeste	ITARANTIM	1	2,50%	0
Sudoeste	ITUAÇU	3	7,50%	0
Sudoeste	LIVRAMENTO DE NOSSA SENHORA	1	2,50%	0
Sudoeste	RIO DE CONTAS	2	5,00%	0
Sudoeste	TANHAÇU	2	5,00%	0
Sudoeste	TANQUE NOVO	1	2,50%	0
Sudoeste	VITÓRIA DA CONQUISTA	12	30,00%	4
Total		40	100,00%	4

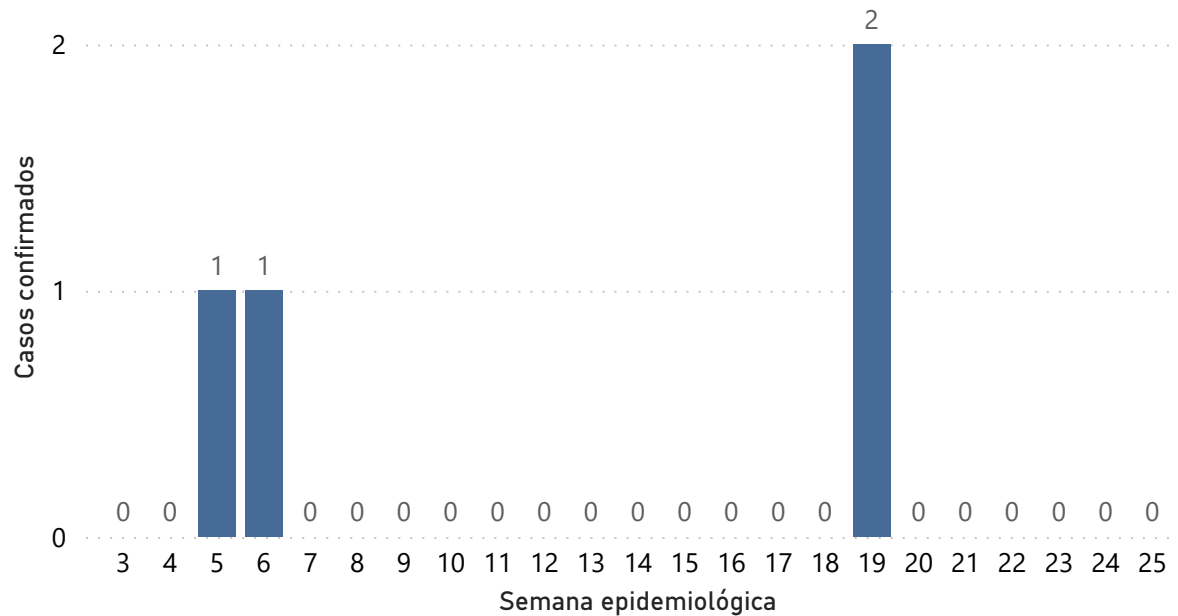
**Distribuição de casos por núcleo regional de
saúde de residência: Nordeste**

NRS	MUNICÍPIOS	NOTIFICADOS	% NOTIFICADOS	CONFIRMADOS
Nordeste	ADUSTINA	6	13,33%	0
Nordeste	ALAGOINHAS	15	33,33%	0
Nordeste	ANTAS	2	4,44%	1
Nordeste	ARAMARI	2	4,44%	0
Nordeste	CATU	3	6,67%	0
Nordeste	CORONEL JOÃO SÁ	3	6,67%	0
Nordeste	CRISÓPOLIS	1	2,22%	0
Nordeste	ENTRE RIOS	1	2,22%	0
Nordeste	ESPLANADA	3	6,67%	0
Nordeste	INHAMBUPE	2	4,44%	0
Nordeste	ITANAGRA	1	2,22%	0
Nordeste	ITAPICURU	1	2,22%	0
Nordeste	OLINDINA	1	2,22%	0
Nordeste	PEDRÃO	1	2,22%	0
Nordeste	RIO REAL	1	2,22%	0
Nordeste	SÁTIRO DIAS	2	4,44%	0
Total		45	100,00%	1

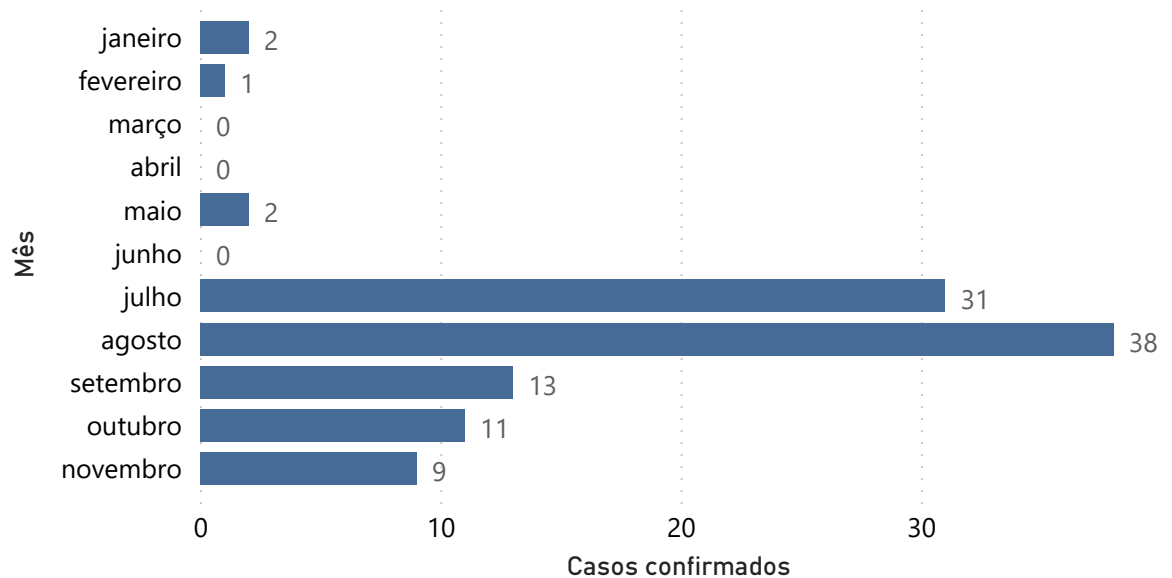
**Distribuição de casos por núcleo regional de
saúde de residência: Norte**

NRS	MUNICÍPIOS	NOTIFICADOS	% NOTIFICADOS	CONFIRMADOS
Norte	CAMPO ALEGRE DE LOURDES	1	1,85%	0
Norte	CAMPO FORMOSO	1	1,85%	0
Norte	CASA NOVA	4	7,41%	0
Norte	JEREMOABO	2	3,70%	0
Norte	JUAZEIRO	34	62,96%	1
Norte	PAULO AFONSO	1	1,85%	0
Norte	SANTA BRÍGIDA	1	1,85%	0
Norte	SENHOR DO BONFIM	4	7,41%	0
Norte	SENTO SÉ	3	5,56%	0
Norte	SOBRADINHO	3	5,56%	0
Total		54	100,00%	1

Distribuição dos casos confirmados de Monkeypox por semana epidemiológica de Início dos sintomas, Bahia 2022-2023

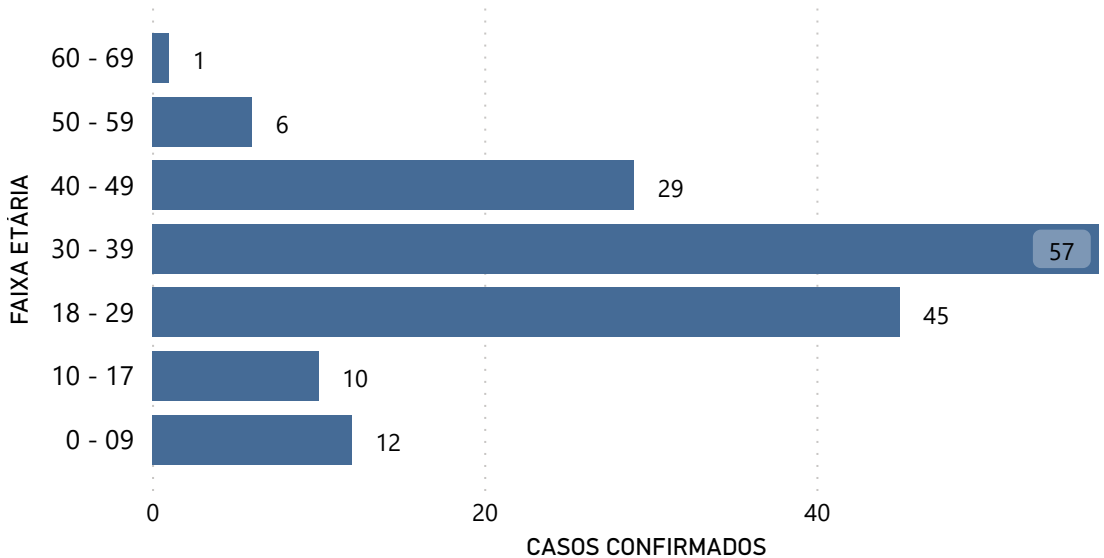


Distribuição dos casos confirmados de Monkeypox por mês de Início dos sintomas, Bahia 2022-2023

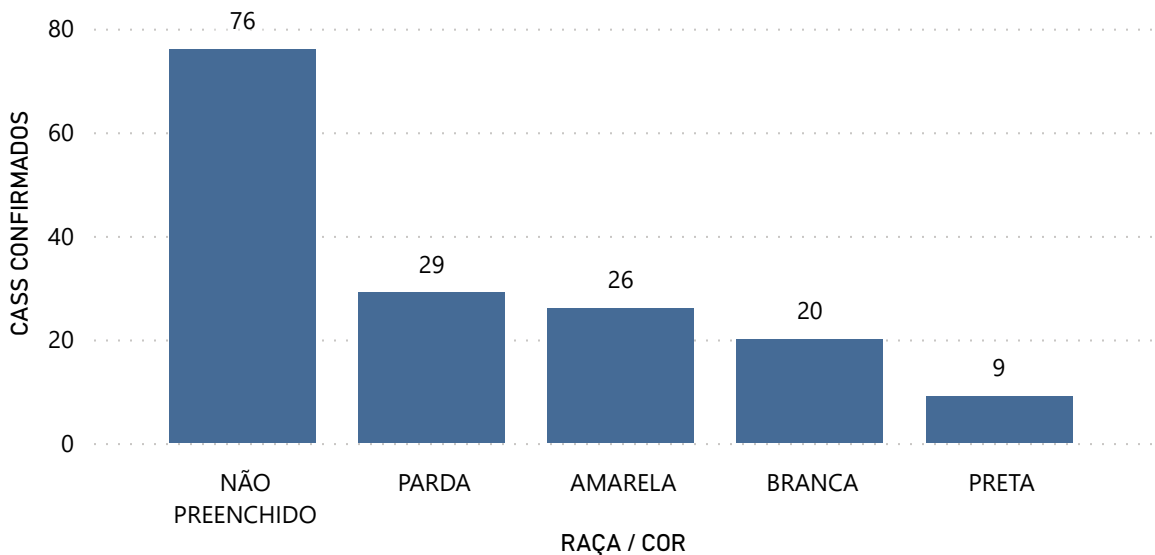


* Dados parciais. Sujeitos à alteração. Fonte: e-SUSSINAN, Gal e Redcap.

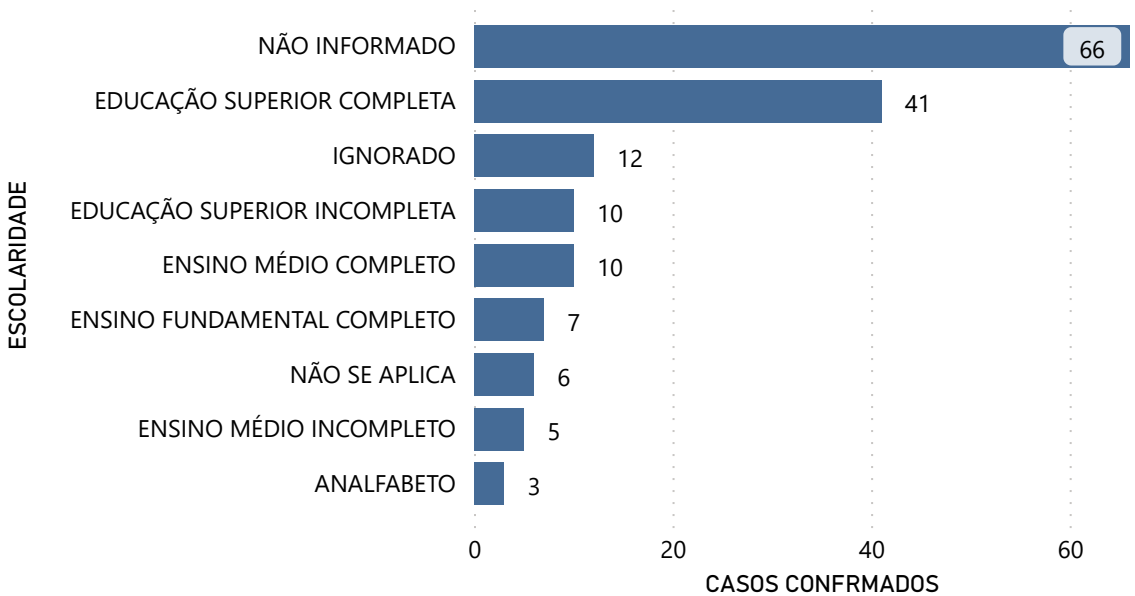
Distribuição dos casos confirmados de Monkeypox por faixa etária, Bahia 2022-2023



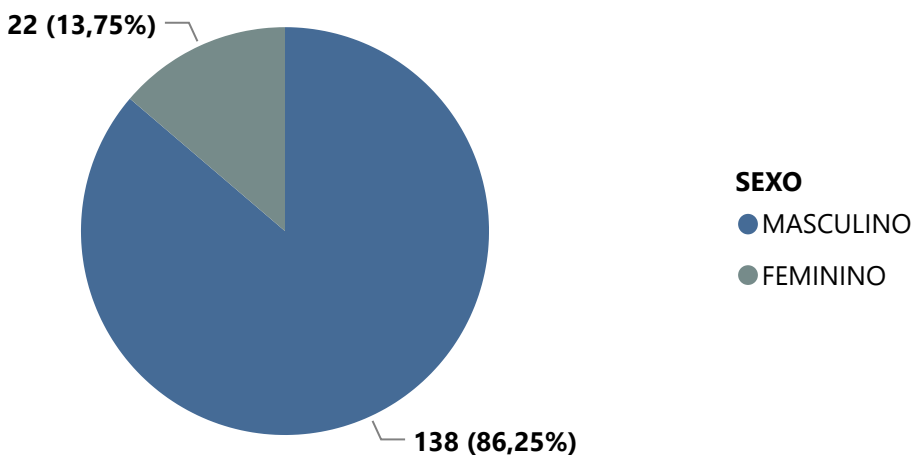
Distribuição dos casos confirmados de Monkeypox por raça / cor, Bahia 2022-2023



Distribuição dos casos confirmados de Monkeypox por escolaridade, Bahia 2022-2023

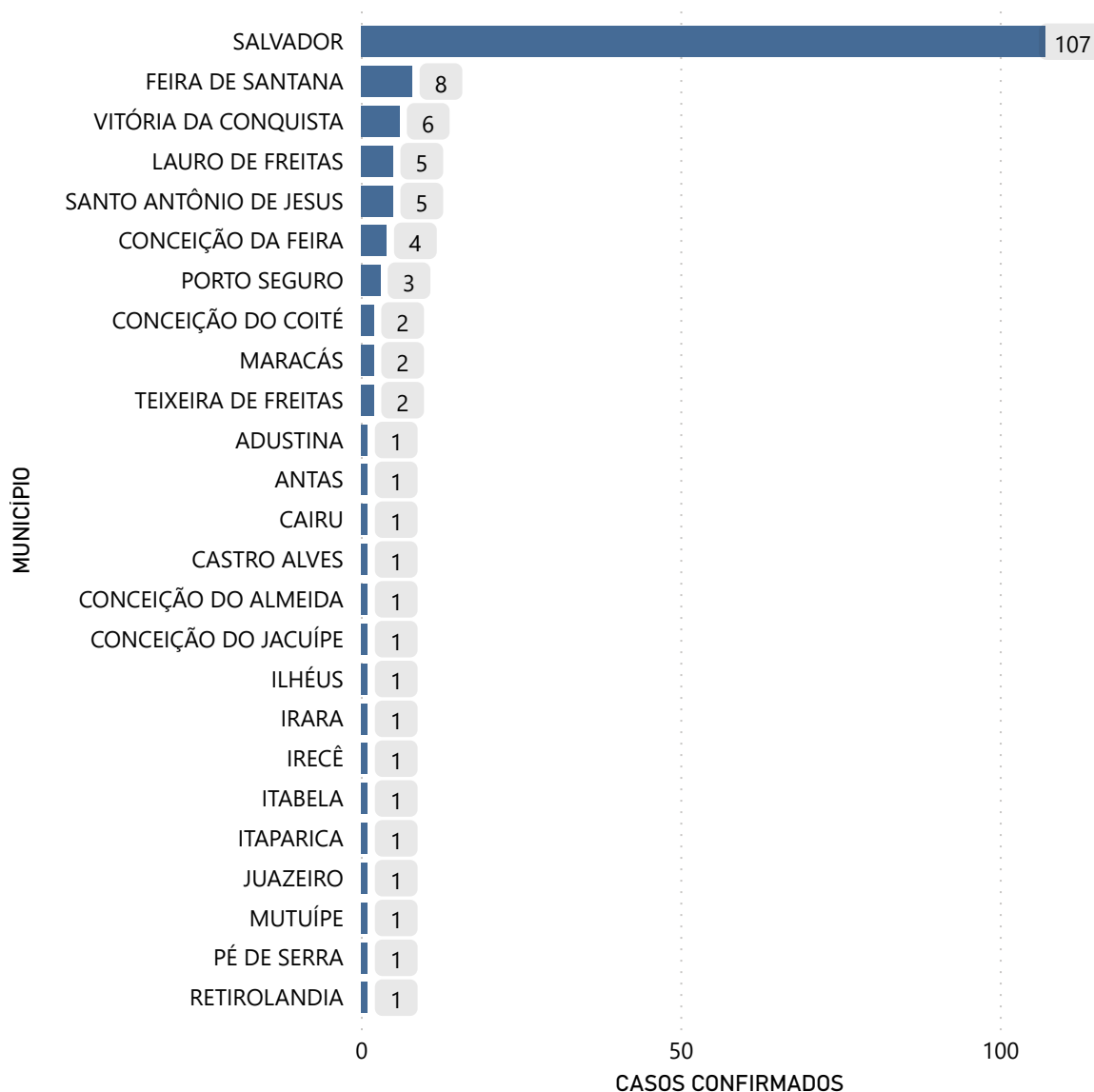


Distribuição dos casos confirmados de Monkeypox por Sexo de nascimento, Bahia 2022-2023

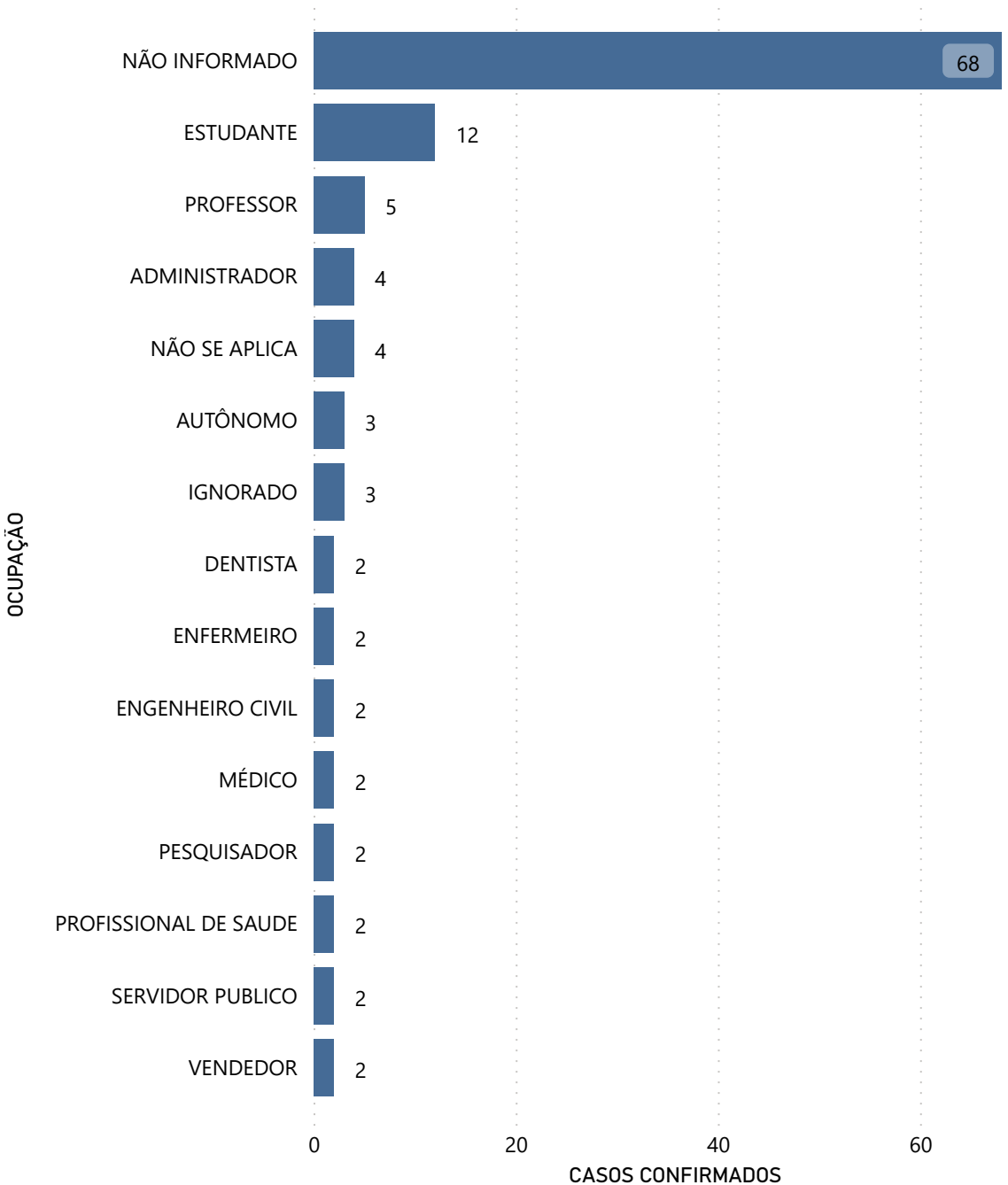


* Dados parciais. Sujeitos à alteração. Fonte: e-SUSSINAN, Gal e Redcap.

Distribuição dos casos confirmados de Monkeypox
por município de residência. Bahia 2022-2023



Distribuição dos casos confirmados de Monkeypox
por ocupação. Bahia 2022-2023



* Dados parciais. Sujeitos à alteração. Fonte: e-SUSSINAN, Gal e Redcap.