

BOLETIM EPIDEMIOLÓGICO BAHIA  
**MPOX**

2024

Secretaria de Saúde do Estado da Bahia - SESAB  
Superintendência de Vigilância e Proteção da Saúde - SUVISA  
Diretoria de Vigilância Epidemiológica da Bahia - DIVEP



### Dados Acumulados 2022 - 2024



#### MUNDO

Países  
117

Confirmados | Óbitos  
106.310 | 234



#### BRASIL

Confirmados  
ou prováveis | Óbitos  
12.707 | 16



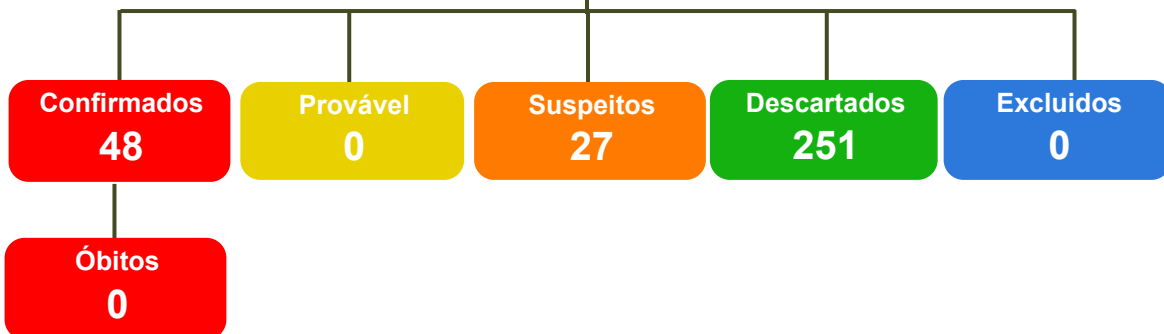
#### BAHIA

Notificados  
4.228

Confirmados | Óbitos  
225 | 0

### Cenário Bahia 2024

Notificações  
326

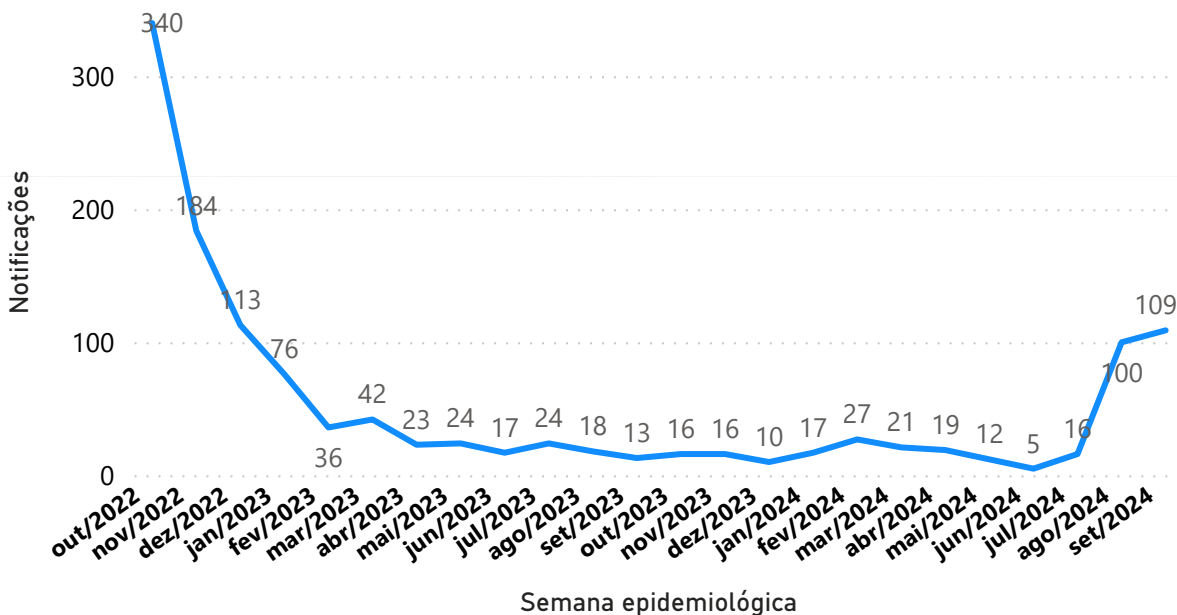


#### Definições:

- **NOTIFICAÇÕES:** soma dos casos notificados de Monkeypox, independente da classificação final.
- **CASOS CONFIRMADOS:** casos suspeitos com resultado de exame laboratorial "POSITIVO/DETECTÁVEL" para mokeypox.
- **CASOS PROVÁVEIS:** casos suspeitos com clínica compatível e vínculo epidemiológico com Monkeypox, porém sem possibilidade de confirmação laboratorial por PCR e/ou sequenciamento.
- **CASOS SUSPEITOS:** casos que permanecem em investigação por clínica compatível com monkeypox.
- **CASOS EXCLUÍDOS:** casos notificados que não atendam às definições de caso suspeito.
- **CASOS DESCARTADOS:** casos suspeitos com resultado de exame laboratorial "NEGATIVO/NÃO DETECTÁVEL/CASOS ABAIXO DO LIMITE DE DETECÇÃO" para Monkeypox.

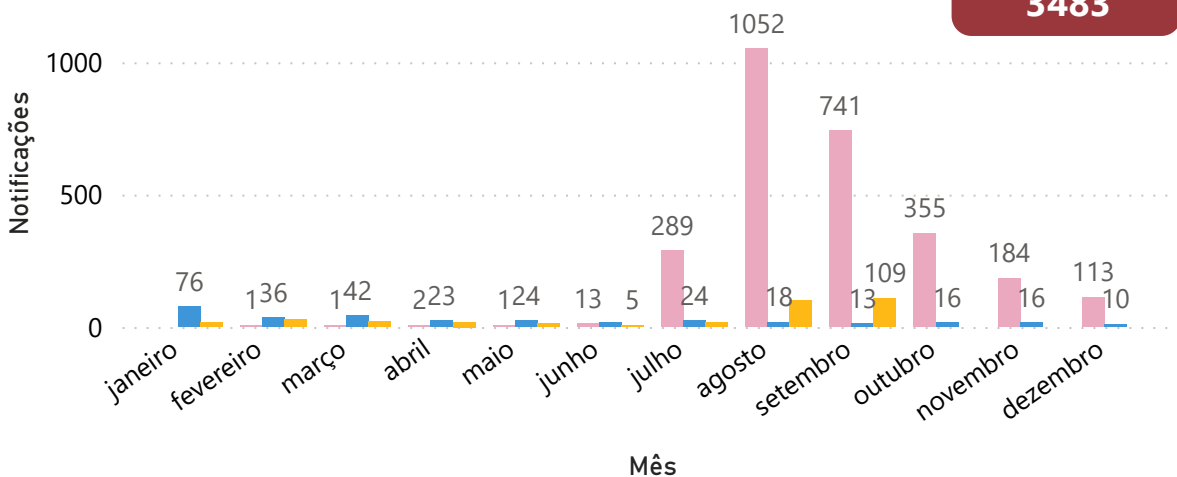
As definições pormenorizadas de casos encontram-se atualizadas em: [Nota Técnica - Portal Monkeypox](#)

**Distribuição dos casos notificados de Monkeypox por mês de notificação, Bahia, 2022 - 2024**



**Distribuição dos casos notificados de Monkeypox por mês de notificação, Bahia, 2022 - 2024**

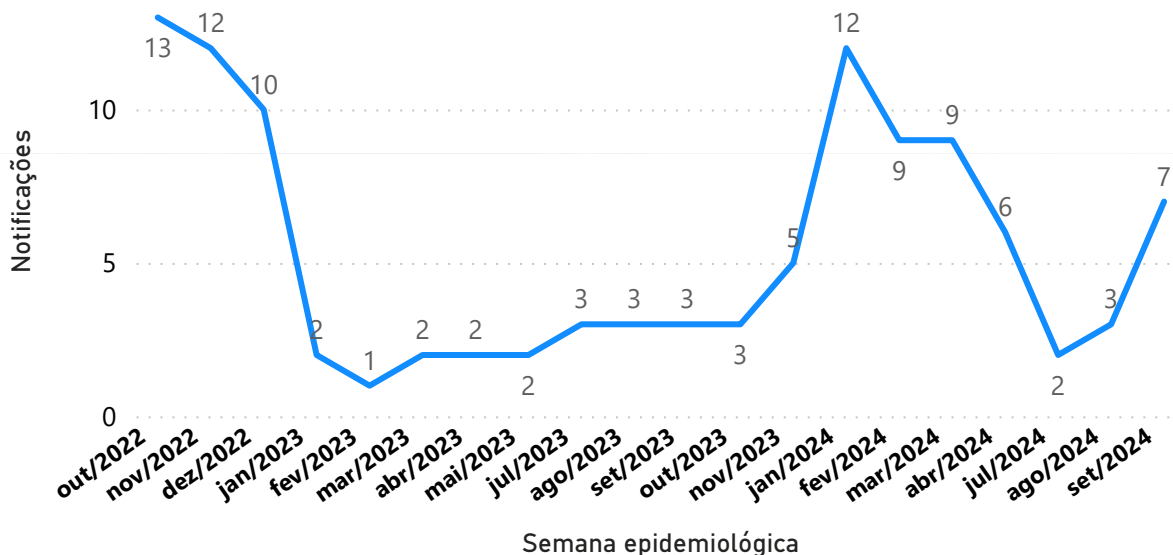
Ano ● 2022 ● 2023 ● 2024



\* Dados parciais. Sujeitos à alteração.

\* Fonte: ESUS SINAN/Gal/Redcap. Referente 39<sup>a</sup>SE extraídos, dia 01/10/2024

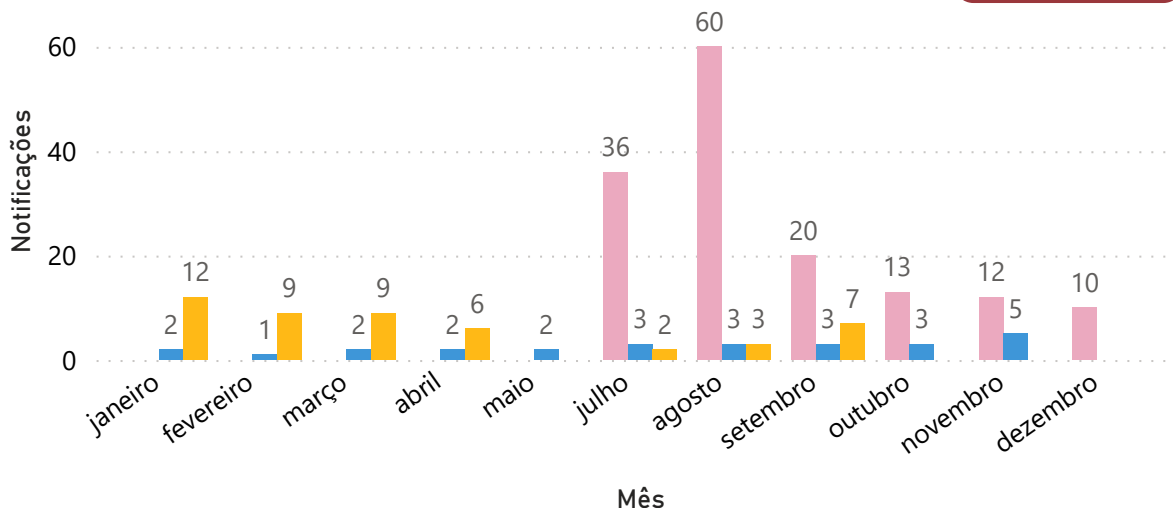
**Distribuição dos casos confirmados de Monkeypox por mês de notificação, Bahia, 2022 - 2024**



**Distribuição dos casos confirmados de Monkeypox por mês de notificação, Bahia, 2022 - 2024**

Ano ● 2022 ● 2023 ● 2024

**Total  
225**



\*\* Dados parciais. Sujeitos à alteração.

\* Fonte: ESUS SINAN/Gal/Redcap. Referente 39ª SE extraídos, dia 01/10/2024

**Distribuição de casos por núcleo regional de  
saúde de residência: Leste, no ano de 2022 - 2024**

| <b>NRS</b>   | <b>MUNICÍPIOS</b>         | <b>NOTIFICADOS</b> | <b>% NOTIFICADOS</b> | <b>CONFIRMADOS</b> |
|--------------|---------------------------|--------------------|----------------------|--------------------|
| Leste        | AMARGOSA                  | 1                  | 0,05%                | 0                  |
| Leste        | CASTRO ALVES              | 4                  | 0,19%                | 0                  |
| Leste        | CONCEIÇÃO DO ALMEIDA      | 10                 | 0,47%                | 4                  |
| Leste        | CONDE                     | 30                 | 1,41%                | 1                  |
| Leste        | GOVERNADOR MANGABEIRA     | 1                  | 0,05%                | 0                  |
| Leste        | ITAPARICA                 | 4                  | 0,19%                | 0                  |
| Leste        | JAGUARIBE                 | 8                  | 0,38%                | 0                  |
| Leste        | JQUIRIÇÁ                  | 10                 | 0,47%                | 0                  |
| Leste        | LAJE                      | 7                  | 0,33%                | 0                  |
| Leste        | LAURO DE FREITAS          | 53                 | 2,49%                | 3                  |
| Leste        | MADRE DE DEUS             | 18                 | 0,85%                | 0                  |
| Leste        | MARAGOGIPE                | 4                  | 0,19%                | 0                  |
| Leste        | MATA DE SÃO JOÃO          | 9                  | 0,42%                | 0                  |
| Leste        | MILAGRES                  | 1                  | 0,05%                | 0                  |
| Leste        | MUNIZ FERREIRA            | 1                  | 0,05%                | 0                  |
| Leste        | MURITIBA                  | 2                  | 0,09%                | 0                  |
| Leste        | MUTIÍPE                   | 8                  | 0,38%                | 1                  |
| Leste        | NAZARÉ                    | 36                 | 1,69%                | 0                  |
| Leste        | POJUCA                    | 11                 | 0,52%                | 0                  |
| Leste        | PRESIDENTE TANCREDO NEVES | 3                  | 0,14%                | 0                  |
| Leste        | SALINAS DA MARGARIDA      | 1                  | 0,05%                | 0                  |
| Leste        | SALVADOR                  | 1757               | 82,64%               | 164                |
| Leste        | SANTA TERESINHA           | 1                  | 0,05%                | 0                  |
| Leste        | SANTO ANTÔNIO DE JESUS    | 63                 | 2,96%                | 4                  |
| Leste        | SÃO FÉLIX                 | 1                  | 0,05%                | 0                  |
| Leste        | SÃO FRANCISCO DO CONDE    | 5                  | 0,24%                | 0                  |
| Leste        | SÃO MIGUEL DAS MATAS      | 4                  | 0,19%                | 0                  |
| Leste        | SÃO SEBASTIÃO DO PASSÉ    | 18                 | 0,85%                | 0                  |
| Leste        | SAPEAÇU                   | 7                  | 0,33%                | 0                  |
| Leste        | SIMÕES FILHO              | 25                 | 1,18%                | 0                  |
| Leste        | UBAÍRA                    | 6                  | 0,28%                | 0                  |
| Leste        | VERA CRUZ                 | 17                 | 0,80%                | 0                  |
| <b>Total</b> |                           | <b>2126</b>        | <b>100,00%</b>       | <b>177</b>         |

\* \* Dados parciais. Sujeitos à alteração.

\* Fonte: ESUS SINAN/Gal/Redcap. Referente 39<sup>a</sup> SE extraídos, dia01/10/2024

**Distribuição de casos por núcleo regional de  
saúde de residência: Centro Leste no ano de 2022 - 2024**

| NRS          | MUNICÍPIOS             | NOTIFICADOS | % NOTIFICADOS  | CONFIRMADOS |
|--------------|------------------------|-------------|----------------|-------------|
| Centro-Leste | ÁGUA FRIA              | 6           | 2,43%          | 0           |
| Centro-Leste | AMÉLIA RODRIGUES       | 7           | 2,83%          | 0           |
| Centro-Leste | ANDARAÍ                | 1           | 0,40%          | 0           |
| Centro-Leste | BARROCAS               | 2           | 0,81%          | 0           |
| Centro-Leste | CONCEIÇÃO DO COITÉ     | 3           | 1,21%          | 1           |
| Centro-Leste | CONCEIÇÃO DO JACUIPE   | 3           | 1,21%          | 1           |
| Centro-Leste | FEIRA DE SANTANA       | 159         | 64,37%         | 8           |
| Centro-Leste | IAÇU                   | 2           | 0,81%          | 0           |
| Centro-Leste | ICHU                   | 1           | 0,40%          | 0           |
| Centro-Leste | IRAQUARA               | 2           | 0,81%          | 0           |
| Centro-Leste | IRARÁ                  | 1           | 0,40%          | 0           |
| Centro-Leste | ITABERABA              | 7           | 2,83%          | 0           |
| Centro-Leste | ITAETÉ                 | 5           | 2,02%          | 0           |
| Centro-Leste | LENÇÓIS                | 1           | 0,40%          | 0           |
| Centro-Leste | MONTE SANTO            | 1           | 0,40%          | 0           |
| Centro-Leste | PÉ DE SERRA            | 1           | 0,40%          | 1           |
| Centro-Leste | PINTADAS               | 3           | 1,21%          | 0           |
| Centro-Leste | QUEIMADAS              | 1           | 0,40%          | 0           |
| Centro-Leste | RAFAEL JAMBEIRO        | 2           | 0,81%          | 0           |
| Centro-Leste | RETIROLÂNDIA           | 1           | 0,40%          | 0           |
| Centro-Leste | RIACHÃO DO JACUIPE     | 4           | 1,62%          | 0           |
| Centro-Leste | RUY BARBOSA            | 1           | 0,40%          | 0           |
| Centro-Leste | SANTA BÁRBARA          | 2           | 0,81%          | 0           |
| Centro-Leste | SANTALUZ               | 1           | 0,40%          | 0           |
| Centro-Leste | SANTANÓPOLIS           | 8           | 3,24%          | 0           |
| Centro-Leste | SANTO ESTÊVÃO          | 2           | 0,81%          | 0           |
| Centro-Leste | SÃO GONÇALO DOS CAMPOS | 1           | 0,40%          | 0           |
| Centro-Leste | SEABRA                 | 4           | 1,62%          | 0           |
| Centro-Leste | SERRA PRETA            | 3           | 1,21%          | 0           |
| Centro-Leste | SERRINHA               | 5           | 2,02%          | 0           |
| Centro-Leste | SOUTO SOARES           | 1           | 0,40%          | 0           |
| Centro-Leste | TANQUINHO              | 2           | 0,81%          | 0           |
| Centro-Leste | UTINGA                 | 2           | 0,81%          | 0           |
| Centro-Leste | VALENTE                | 1           | 0,40%          | 0           |
| Centro-Leste | WAGNER                 | 1           | 0,40%          | 0           |
| <b>Total</b> |                        | <b>247</b>  | <b>100,00%</b> | <b>11</b>   |

\* \* Dados parciais. Sujeitos à alteração.

\* Fonte: ESUS SINAN/Gal/Redcap.Referente 39ª SE extraídos, dia 01/10/2024

**Distribuição de casos por núcleo regional de  
saúde de residência: Sul, no ano de 2022 - 2024**

| NRS          | MUNICÍPIOS    | NOTIFICADOS | % NOTIFICADOS  | CONFIRMADOS |
|--------------|---------------|-------------|----------------|-------------|
| Sul          | ALMADINA      | 1           | 0,56%          | 0           |
| Sul          | ARATAÇA       | 1           | 0,56%          | 0           |
| Sul          | AURELINO LEAL | 1           | 0,56%          | 0           |
| Sul          | BARRO PRETO   | 1           | 0,56%          | 0           |
| Sul          | BREJÕES       | 1           | 0,56%          | 0           |
| Sul          | BUERAREMA     | 2           | 1,12%          | 0           |
| Sul          | CAIRU         | 2           | 1,12%          | 0           |
| Sul          | CAMAMU        | 27          | 15,17%         | 2           |
| Sul          | CANAVEIRAS    | 2           | 1,12%          | 0           |
| Sul          | GANDU         | 8           | 4,49%          | 0           |
| Sul          | IBICARAÍ      | 2           | 1,12%          | 0           |
| Sul          | IBIRAPITANGA  | 2           | 1,12%          | 0           |
| Sul          | IBIRATAIA     | 1           | 0,56%          | 0           |
| Sul          | ILHÉUS        | 35          | 19,66%         | 2           |
| Sul          | IPIAÚ         | 3           | 1,69%          | 0           |
| Sul          | IRAJUBA       | 1           | 0,56%          | 0           |
| Sul          | ITABUNA       | 18          | 10,11%         | 0           |
| Sul          | ITAGI         | 2           | 1,12%          | 0           |
| Sul          | ITAJUÍPE      | 4           | 2,25%          | 0           |
| Sul          | ITIRUÇU       | 1           | 0,56%          | 0           |
| Sul          | ITUBERÁ       | 11          | 6,18%          | 0           |
| Sul          | JAGUAQUARA    | 6           | 3,37%          | 0           |
| Sul          | JEQUIÉ        | 9           | 5,06%          | 0           |
| Sul          | JITAÚNA       | 1           | 0,56%          | 0           |
| Sul          | JUSSARI       | 1           | 0,56%          | 0           |
| Sul          | MARACÁS       | 15          | 8,43%          | 2           |
| Sul          | MARAÚ         | 1           | 0,56%          | 0           |
| Sul          | NILO PEÇANHA  | 2           | 1,12%          | 0           |
| Sul          | NOVA IBIÁ     | 1           | 0,56%          | 0           |
| Sul          | SANTA LUZIA   | 1           | 0,56%          | 0           |
| Sul          | TEOLÂNDIA     | 2           | 1,12%          | 0           |
| Sul          | UBAITABA      | 2           | 1,12%          | 0           |
| Sul          | UBATÁ         | 4           | 2,25%          | 0           |
| Sul          | UNA           | 1           | 0,56%          | 0           |
| Sul          | VALENÇA       | 6           | 3,37%          | 0           |
| <b>Total</b> |               | <b>178</b>  | <b>100,00%</b> | <b>6</b>    |

\* Dados parciais. Sujeitos à alteração.

\* Fonte: ESUS SINAN/Gal/Redcap. Referente 39ª SE extraídos, dia01/10/2024

**Distribuição de casos por núcleo regional de  
saúde de residência: Extremo Sul, no ano de 2022 - 2024**

| NRS          | MUNICÍPIOS          | NOTIFICADOS | % NOTIFICADOS  | CONFIRMADOS |
|--------------|---------------------|-------------|----------------|-------------|
| Extremo Sul  | ALCOBAÇA            | 24          | 19,51%         | 0           |
| Extremo Sul  | EUNÁPOLIS           | 8           | 6,50%          | 1           |
| Extremo Sul  | IBIRAPUÃ            | 1           | 0,81%          | 0           |
| Extremo Sul  | ITABELA             | 6           | 4,88%          | 1           |
| Extremo Sul  | ITANHÉM             | 1           | 0,81%          | 0           |
| Extremo Sul  | ITAPEBI             | 1           | 0,81%          | 0           |
| Extremo Sul  | MEDEIROS NETO       | 5           | 4,07%          | 0           |
| Extremo Sul  | MUCURI              | 2           | 1,63%          | 0           |
| Extremo Sul  | NOVA VIÇOSA         | 1           | 0,81%          | 0           |
| Extremo Sul  | PORTO SEGURO        | 32          | 26,02%         | 7           |
| Extremo Sul  | SANTA CRUZ CABRÁLIA | 12          | 9,76%          | 0           |
| Extremo Sul  | TEIXEIRA DE FREITAS | 29          | 23,58%         | 1           |
| Extremo Sul  | VEREDA              | 1           | 0,81%          | 0           |
| <b>Total</b> |                     | <b>123</b>  | <b>100,00%</b> | <b>10</b>   |

\* Dados parciais. Sujeitos à alteração.

\* Fonte: ESUS SINAN/Gal/Redcap.Referente 39ª SE extraídos, dia 01/10/2024

**Distribuição de casos por núcleo regional de  
saúde de residência: Centro Norte, no ano de 2022 - 2024**

| NRS          | MUNICÍPIOS       | NOTIFICADOS | % NOTIFICADOS  | CONFIRMADOS |
|--------------|------------------|-------------|----------------|-------------|
| Centro-norte | AMÉRICA DOURADA  | 2           | 3,70%          | 0           |
| Centro-norte | BARRA DO MENDES  | 2           | 3,70%          | 0           |
| Centro-norte | BARRO ALTO       | 5           | 9,26%          | 0           |
| Centro-norte | CAFARNAUM        | 3           | 5,56%          | 0           |
| Centro-norte | CALDEIRÃO GRANDE | 4           | 7,41%          | 1           |
| Centro-norte | GENTIO DO OURO   | 1           | 1,85%          | 0           |
| Centro-norte | IBITITÁ          | 2           | 3,70%          | 0           |
| Centro-norte | IRECÊ            | 7           | 12,96%         | 1           |
| Centro-norte | JACOBINA         | 2           | 3,70%          | 0           |
| Centro-norte | JOÃO DOURADO     | 2           | 3,70%          | 0           |
| Centro-norte | JUSSARA          | 1           | 1,85%          | 0           |
| Centro-norte | LAPÃO            | 5           | 9,26%          | 0           |
| Centro-norte | MIGUEL CALMON    | 2           | 3,70%          | 0           |
| Centro-norte | MORRO DO CHAPÉU  | 3           | 5,56%          | 0           |
| Centro-norte | MULUNGU DO MORRO | 1           | 1,85%          | 0           |
| Centro-norte | OUROLÂNDIA       | 1           | 1,85%          | 0           |
| Centro-norte | PIRITIBA         | 2           | 3,70%          | 0           |
| Centro-norte | PRESIDENTE DUTRA | 4           | 7,41%          | 0           |
| Centro-norte | QUIXABEIRA       | 1           | 1,85%          | 0           |
| Centro-norte | SERROLÂNDIA      | 2           | 3,70%          | 0           |
| Centro-norte | XIQUE-XIQUE      | 2           | 3,70%          | 1           |
| <b>Total</b> |                  | <b>54</b>   | <b>100,00%</b> | <b>3</b>    |

\* Dados parciais. Sujeitos à alteração.

\*Fonte: ESUS SINAN/Gal/Redcap.Referente 39<sup>a</sup> SE extraídos, dia 01/10/2024

**Distribuição de casos por núcleo regional de  
saúde de residência: Oeste, no ano de 2022 - 2024**

| NRS          | MUNICÍPIOS             | NOTIFICADOS | % NOTIFICADOS  | CONFIRMADOS |
|--------------|------------------------|-------------|----------------|-------------|
| Oeste        | ANGICAL                | 1           | 3,33%          | 0           |
| Oeste        | BARREIRAS              | 2           | 6,67%          | 0           |
| Oeste        | BOM JESUS DA LAPA      | 1           | 3,33%          | 0           |
| Oeste        | BREJOLÂNDIA            | 3           | 10,00%         | 0           |
| Oeste        | BURITIRAMA             | 1           | 3,33%          | 0           |
| Oeste        | CANÁPOLIS              | 1           | 3,33%          | 0           |
| Oeste        | CATOLÂNDIA             | 2           | 6,67%          | 1           |
| Oeste        | CORRENTINA             | 3           | 10,00%         | 0           |
| Oeste        | CRISTÓPOLIS            | 1           | 3,33%          | 0           |
| Oeste        | LUÍS EDUARDO MAGALHÃES | 1           | 3,33%          | 0           |
| Oeste        | SANTANA                | 1           | 3,33%          | 0           |
| Oeste        | SÃO DESIDÉRIO          | 2           | 6,67%          | 0           |
| Oeste        | SÃO FÉLIX DO CORIBE    | 8           | 26,67%         | 0           |
| Oeste        | SERRA DO RAMALHO       | 3           | 10,00%         | 0           |
| <b>Total</b> |                        | <b>30</b>   | <b>100,00%</b> | <b>1</b>    |

\* Dados parciais. Sujeitos à alteração.

\*Fonte: ESUS SINAN/Gal/Redcap. Referente 39ª SE extraídos, dia 01/10/2024

**Distribuição de casos por núcleo regional de  
saúde de residência: Sudoeste, no ano de 2022 - 2024**

| NRS          | MUNICÍPIOS                     | NOTIFICADOS | % NOTIFICADOS  | CONFIRMADOS |
|--------------|--------------------------------|-------------|----------------|-------------|
| Sudoeste     | BARRA DA ESTIVA                | 1           | 0,97%          | 0           |
| Sudoeste     | BELO CAMPO                     | 1           | 0,97%          | 0           |
| Sudoeste     | CACULÉ                         | 1           | 0,97%          | 0           |
| Sudoeste     | CANDIBA                        | 2           | 1,94%          | 0           |
| Sudoeste     | CARAÍBAS                       | 8           | 7,77%          | 0           |
| Sudoeste     | CARINHANHA                     | 1           | 0,97%          | 0           |
| Sudoeste     | CATURAMA                       | 3           | 2,91%          | 0           |
| Sudoeste     | CORDEIROS                      | 2           | 1,94%          | 0           |
| Sudoeste     | DOM BASÍLIO                    | 26          | 25,24%         | 0           |
| Sudoeste     | FIRMINO ALVES                  | 1           | 0,97%          | 0           |
| Sudoeste     | GUANAMBI                       | 5           | 4,85%          | 2           |
| Sudoeste     | IBICOARA                       | 3           | 2,91%          | 0           |
| Sudoeste     | IBICUÍ                         | 2           | 1,94%          | 0           |
| Sudoeste     | IGUAÍ                          | 2           | 1,94%          | 0           |
| Sudoeste     | ITAPETINGA                     | 2           | 1,94%          | 0           |
| Sudoeste     | ITUAÇU                         | 3           | 2,91%          | 0           |
| Sudoeste     | LIVRAMENTO DE NOSSA<br>SENHORA | 1           | 0,97%          | 0           |
| Sudoeste     | MIRANTE                        | 1           | 0,97%          | 0           |
| Sudoeste     | PALMAS DE MONTE ALTO           | 1           | 0,97%          | 0           |
| Sudoeste     | PIRIPÁ                         | 4           | 3,88%          | 0           |
| Sudoeste     | PLANALTO                       | 1           | 0,97%          | 0           |
| Sudoeste     | RIO DE CONTAS                  | 2           | 1,94%          | 0           |
| Sudoeste     | TANHAÇU                        | 2           | 1,94%          | 0           |
| Sudoeste     | TREMEDAL                       | 1           | 0,97%          | 0           |
| Sudoeste     | VITÓRIA DA CONQUISTA           | 27          | 26,21%         | 7           |
| <b>Total</b> |                                | <b>103</b>  | <b>100,00%</b> | <b>9</b>    |

\*Dados parciais. Sujeitos à alteração.

\*Fonte: ESUS SINAN/Gal/Redcap. Referente 39<sup>a</sup> SE extraídos, dia 01/10/2024

**Distribuição de casos por núcleo regional de  
saúde de residência: Nordeste, no ano de 2022 - 2024**

| NRS          | MUNICÍPIOS        | NOTIFICADOS | % NOTIFICADOS  | CONFIRMADOS |
|--------------|-------------------|-------------|----------------|-------------|
| Nordeste     | ADUSTINA          | 11          | 21,57%         | 1           |
| Nordeste     | ANTAS             | 2           | 3,92%          | 0           |
| Nordeste     | ARAMARI           | 2           | 3,92%          | 0           |
| Nordeste     | CARDEAL DA SILVA  | 1           | 1,96%          | 0           |
| Nordeste     | CÍCERO DANTAS     | 1           | 1,96%          | 0           |
| Nordeste     | CORONEL JOÃO SÁ   | 3           | 5,88%          | 0           |
| Nordeste     | CRISÓPOLIS        | 2           | 3,92%          | 0           |
| Nordeste     | ENTRE RIOS        | 1           | 1,96%          | 0           |
| Nordeste     | ESPLANADA         | 2           | 3,92%          | 0           |
| Nordeste     | FÁTIMA            | 2           | 3,92%          | 0           |
| Nordeste     | INHAMBUPE         | 2           | 3,92%          | 0           |
| Nordeste     | ITAPICURU         | 6           | 11,76%         | 0           |
| Nordeste     | OLINDINA          | 2           | 3,92%          | 0           |
| Nordeste     | PARIPIRANGA       | 2           | 3,92%          | 0           |
| Nordeste     | PEDRÃO            | 1           | 1,96%          | 0           |
| Nordeste     | RIBEIRA DO AMPARO | 4           | 7,84%          | 0           |
| Nordeste     | RIBEIRA DO POMBAL | 1           | 1,96%          | 0           |
| Nordeste     | RIO REAL          | 3           | 5,88%          | 0           |
| Nordeste     | SÁTIRO DIAS       | 2           | 3,92%          | 0           |
| Nordeste     | SÍTIO DO QUINTO   | 1           | 1,96%          | 0           |
| <b>Total</b> |                   | <b>51</b>   | <b>100,00%</b> | <b>1</b>    |

\* Dados parciais. Sujeitos à alteração.

\*Fonte: ESUS SINAN/Gal/Redcap. Referente a 39ª SE extraídos, dia 01/10/2024


**Distribuição de casos por núcleo regional de  
saúde de residência: Norte, no ano de 2022 - 2024**

| NRS          | MUNICÍPIOS              | NOTIFICADOS | % NOTIFICADOS  | CONFIRMADOS |
|--------------|-------------------------|-------------|----------------|-------------|
| Norte        | ANDORINHA               | 2           | 2,56%          | 0           |
| Norte        | ANTÔNIO GONÇALVES       | 2           | 2,56%          | 0           |
| Norte        | CAMPO ALEGRE DE LOURDES | 4           | 5,13%          | 0           |
| Norte        | CAMPO FORMOSO           | 1           | 1,28%          | 0           |
| Norte        | CANUDOS                 | 2           | 2,56%          | 0           |
| Norte        | CURAÇÁ                  | 7           | 8,97%          | 0           |
| Norte        | JEREMOABO               | 1           | 1,28%          | 1           |
| Norte        | JUAZEIRO                | 37          | 47,44%         | 1           |
| Norte        | PAULO AFONSO            | 2           | 2,56%          | 0           |
| Norte        | PEDRO ALEXANDRE         | 7           | 8,97%          | 0           |
| Norte        | RODELAS                 | 2           | 2,56%          | 0           |
| Norte        | SENHOR DO BONFIM        | 4           | 5,13%          | 0           |
| Norte        | SOBRADINHO              | 7           | 8,97%          | 0           |
| <b>Total</b> |                         | <b>78</b>   | <b>100,00%</b> | <b>2</b>    |

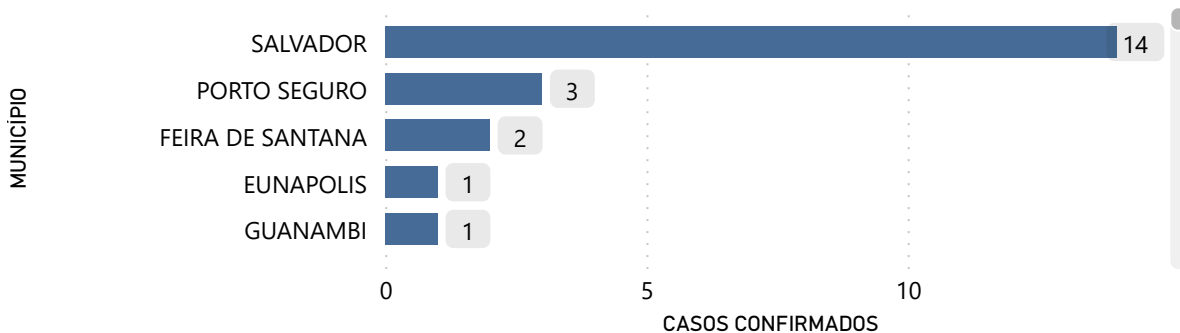
\* Dados parciais. Sujeitos à alteração.

\*Fonte: ESUS SINAN/Gal/Redcap. Referente39<sup>a</sup> SE extraídos, dia 01/10/2024

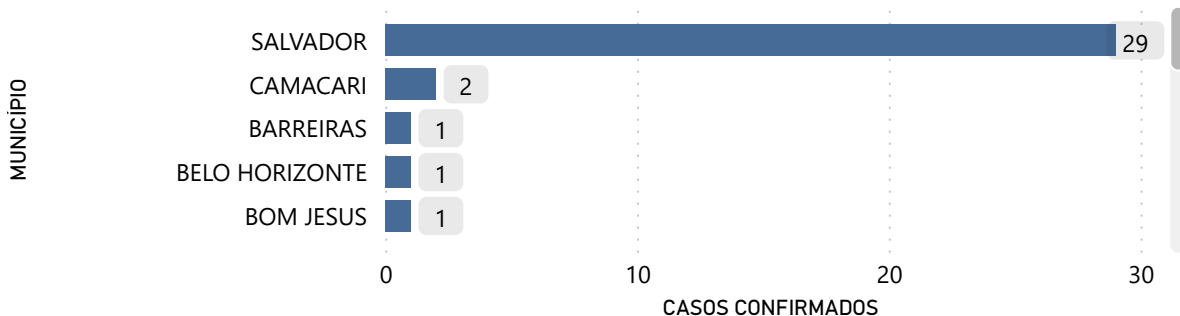
### Distribuição dos casos confirmados de Monkeypox por município de residência. Bahia, 2022



### Distribuição dos casos confirmados de Monkeypox por município de residência. Bahia, 2023



### Distribuição dos casos confirmados de Monkeypox por município de residência. Bahia, 2024

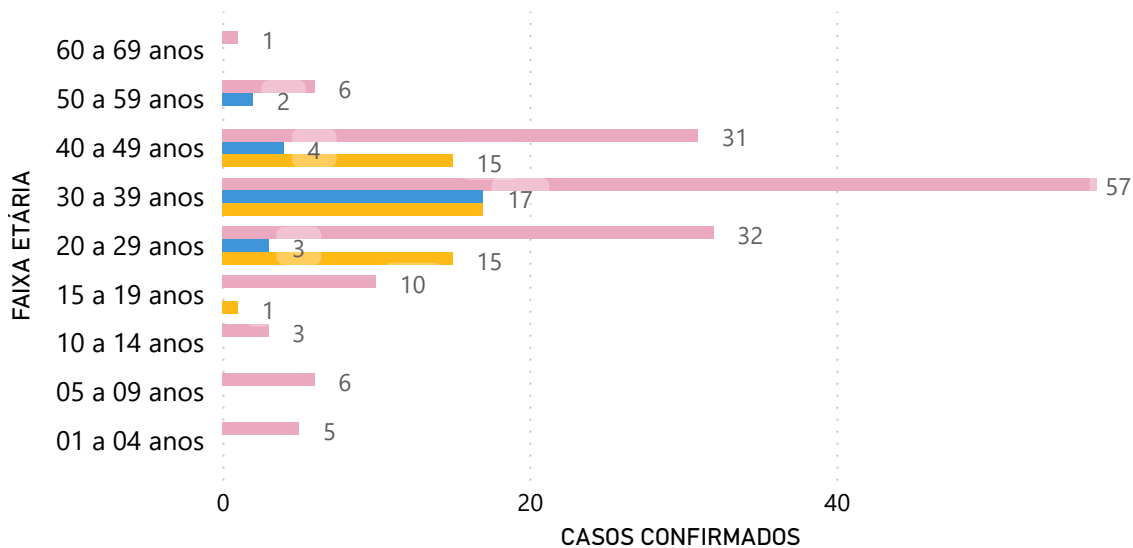


\* Dados parciais. Sujeitos à alteração.

\*Fonte: ESUS SINAN/Gal/Redcap.Referente 39ª SE extraídos, dia 01/10/2024

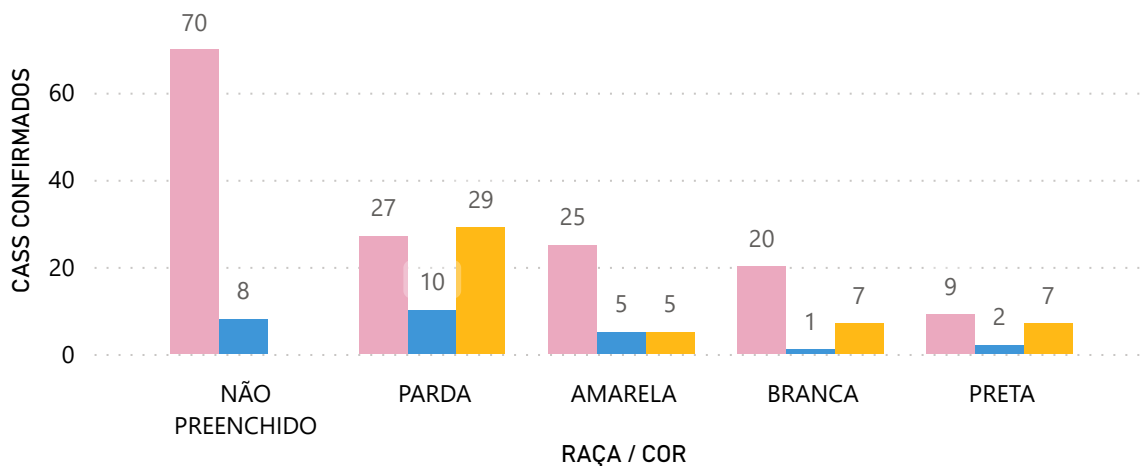
### Distribuição dos casos confirmados de Monkeypox por faixa etária, Bahia, 2022 - 2024

Ano ● 2022 ● 2023 ● 2024



### Distribuição dos casos confirmados de Monkeypox por raça / cor, Bahia, 2022 - 2024

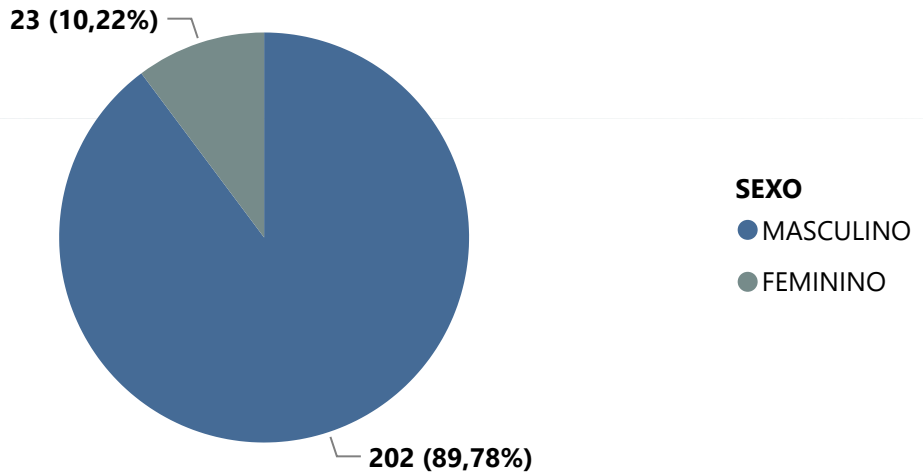
Ano ● 2022 ● 2023 ● 2024



\* Dados parciais. Sujeitos à alteração.

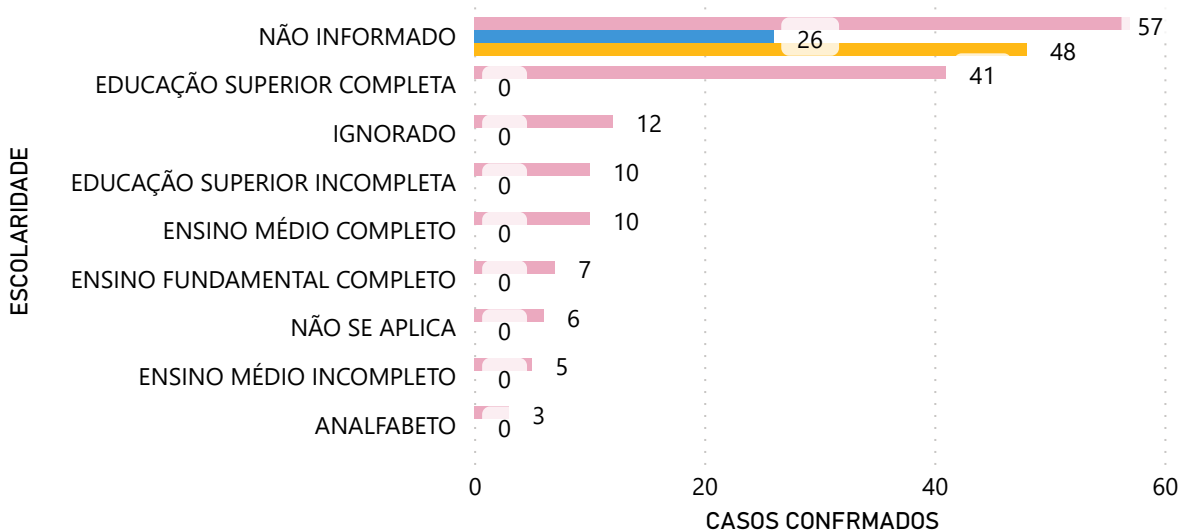
\* Fonte: ESUS SINAN/Gal/Redcap.Referente 39ª SE extraídos, dia 01/10/2024

**Distribuição dos casos confirmados de Monkeypox por Sexo de nascimento, Bahia, 2022 - 2024**



**Distribuição dos casos confirmados de Monkeypox por escolaridade, Bahia, 2023**

Ano ● 2022 ● 2023 ● 2024



\* Dados parciais. Sujeitos à alteração.

\*Fonte: ESUS SINAN/Gal/Redcap.Referente 39ª SE extraídos, dia 01/10/2024

## Editorial Boletim Monkeypox

### **Superintendente de Vigilância e Proteção da Saúde (SUVISA)**

Rivia Mary de Barros

### **Diretoria de Vigilância Epidemiológica (DIVEP)**

Dra. Márcia São Pedro Leal Souza

### **Coordenadora de Coagravos (DIVEP)**

Eleuzina Falcão da Silva Santos

### **Equipe de Desenvolvimento**

Rodrigo Alves Vaz

Yves Luan do Rosário Moura

Luan Augusto Mutti Neponoceno

## Elaboração de boletim

Ana Claudia Fernandes Nunes da Silva

Leidiane Silva Lima

Luana Maria Vital Chaves

Tatiana Carla Bezerra de Oliveira

Sérgio Ricardo Valverde Souza

